

LOCABOAT

holidays®



Location de Pénichettes® en Europe

2024







Locaboat et vous

- 04 L'Europe en Pénichette®
- 06 7 bonnes raisons de partir avec Locaboat
- 08 Formez votre équipage
- 09 Préparez vos vacances
- 10 Trouvez le bateau de vos rêves
- 11 Locaboat s'engage

Les plus belles destinations

FRANCE

- 14 Canal du Midi
- 16 Camargue
- 18 **NOUVEAU** Vallée de la Charente
- 20 **NOUVEAU** Sud-Ouest
- 22 Vallée du Lot
- 24 Bourgogne, Nivernais et Loire
- 28 Bourgogne et Saône
- 30 Saône et Franche-Comté
- 32 Bretagne
- 34 Ardennes
- 36 Alsace-Lorraine

ALLEMAGNE

- 38 Mecklembourg et Brandebourg
- 42 **NOUVEAU** Vallée de la Saale, Saxe Anhalt

HOLLANDE

- 44 Hollande du Sud et du Nord, Amsterdam

ITALIE

- 46 Lagune de Venise

IRLANDE

- 48 Shannon et Erne

Notre flotte en détail

- 52 Pénichette Évolution®
- 54 Pénichette Flying Bridge®
- 58 Pénichette Terrasse®
- 60 Pénichette Classique®
- 62 Linsen
- 64 Europa
- 67 L'essentiel à savoir



L'Europe en Pénichette®

Plus de 200 parcours
sur les canaux, rivières et lacs d'Europe
au départ de 25 bases.

3 nouvelles bases vous attendent en 2024 !

- ▶ Buzet sur Baïse dans le Sud-Ouest
- ▶ Saintes sur la Charente
- ▶ Bernburg sur la rivière Saale en Allemagne



7 bonnes raisons de partir avec Locaboat

1

Voyager différemment

Inventeur de la Pénichette® et pionnier du tourisme fluvial sans permis, Locaboat Holidays propose depuis 1977 des vacances authentiques, enrichissantes et conviviales !



2

Être capitaine

À bord de votre bateau, vous êtes le capitaine ! Goûtez aux joies de la navigation en toute liberté et simplicité. Pas besoin de permis ni d'expérience de navigation : après une initiation pratique avec un technicien, vous serez prêt à larguer les amarres !



5

Partager des instants uniques

Balades à vélo, parties de pêche, passages d'écluses, découverte du patrimoine, manifestations culturelles, dégustations de produits locaux : les activités ne manquent pas tout au long de votre croisière. En famille ou entre amis, vous en garderez un souvenir unique !





3

Savourer le confort

Selon vos envies, votre équipage et votre budget, vous trouverez votre bonheur parmi notre flotte de 300 bateaux. Très confortables et tout équipés, ils sont agréables à vivre et extrêmement maniables.

4

Voguer à son rythme

Vous naviguez de village en village, sans stress, libre d'établir votre programme comme vous le désirez. Profitez de cette expérience unique qui conjugue aventure, déconnexion, convivialité et sérénité !



6

Découvrir l'Europe

(Re)découvrez les canaux, rivières et lacs d'Europe grâce aux 200 circuits proposés. Votre Pénichette® vous conduira forcément vers des sites naturels exceptionnels et vous permettra d'amarrer au cœur de villes historiques ou de villages pittoresques.

7

Se sentir accompagné

Depuis la réservation jusqu'à votre arrivée à destination, notre équipe est à votre disposition pour vous conseiller et vous faciliter la vie. Choix du bateau ou du parcours, visites à ne pas manquer ou bonnes adresses : nos experts sont là pour vous renseigner.



Formez votre équipage



En tribu

À vous l'itinérance... mais sans vous soucier des bagages ! L'essentiel se trouve à bord et en option, profitez des courses livrées à la base de départ. Ce que vous recherchez maintenant c'est du vert, toujours plus de vert pour une déconnexion totale. Quête de nature, activités en famille et attention portée à l'environnement composent la philosophie de vos vacances. Alors, séances contemplatives quand les enfants dorment, découverte de la faune et la flore au petit matin ou randonnées pour se dégourdir les jambes : on a exactement ce qu'il vous faut.

♥ Vous allez adorer

Vivre une expérience hors du temps le long du canal du Nivernais avec en point d'orgue, la traversée des secrètes voûtes de la Collancelle...



Entre amis

Pour vous, le programme s'invente chaque jour et se construit de façon collective : finalement, la destination compte parfois moins que le fait de réussir ses vacances tous ensemble et de se créer de nouveaux souvenirs ! Avec Locaboat, voici donc la parfaite combinaison : admirer des couchers de soleil depuis le bateau à l'heure de l'apéro, changer tous les jours de lieux de baignade, faire des rencontres « so cool » ...

♥ Vous allez adorer

Le Canal du Midi, l'imposante cité de Carcassonne contrastant avec de petits bourgs intimistes et ses délices viticoles de Corbières ou du Minervois.



En amoureux

Le charme d'un repas aux chandelles sur le ponton de votre Pénichette®, la beauté des paysages qui défilent sous vos yeux, ce sentiment de bout du monde pour enfin vous reconnecter : pari tenu. Avec nos escapades fluviales en mode city break, vous dénicher de superbes adresses main dans la main, vous admirez des lieux exceptionnels et vous vous prélassiez entre chaque nouvelle étape, à deux.

♥ Vous allez adorer

La Lagune de Venise, la chouchoute des romantiques, et son spectacle éblouissant en arrivant vers la place Saint Marc au coucher du soleil.



Préparez vos vacances sur l'eau

1 Choisissez votre destination

Vous êtes passionné d'histoire ou plutôt aventurier d'eau douce ? Vous êtes amateur de grandes villes et de culture ou amoureux de nature sauvage et paisible ? Nous avons forcément une base de départ pour vous guider vers la croisière de vos rêves.

3 Réservez en toute légèreté

Vous serez accompagné au téléphone ou par internet selon vos préférences et tout sera finalisé rapidement. N'hésitez pas ensuite à réserver tous les services prévus pour vous simplifier la vie : location de vélos, Wifi, taxi...

2 Trouvez le bateau qui vous convient

Découvrez nos gammes de bateaux et Pénichettes®, plébiscitées pour leur confort, leur charme et leur standing. Des visites virtuelles sur notre site internet vous aideront à choisir et si vous hésitez encore, contactez-nous pour déterminer ensemble les éléments les plus importants en fonction de votre équipage.

4 Larguez les amarres

Avec Locaboat, on vous le dit, on vous le redit, pas besoin de permis ! Rendez-vous à la base de départ où notre équipe vous accueille pour une formation complète :

1/ Initiation théorique pour discuter ensemble du parcours et des lieux d'amarrage, de la signalisation à connaître mais aussi du principe des écluses et des conseils pour vos haltes fluviales.

2/ Place à la pratique : visite du bateau avec un technicien et repérage de l'équipement. Puis, après quelques conseils pour la prise en main du bateau, c'est à vous de jouer pour une initiation à la navigation.

Pas de panique, vous n'en reviendrez pas comme c'est facile.



Votre équipement à bord

- Draps, serviettes et torchons
- Cuisine équipée : plaques de cuisson, évier, réfrigérateur
- Vaisselle
- Kit de démarrage
- Trousse de premiers secours

C'est votre première fois ?

Pas besoin de permis !







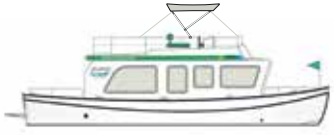





Ni permis ni expérience ne sont nécessaires. Nos bateaux sont certifiés et donc adaptés aux navigations fluviales douces : moteur bridé, manœuvres très faciles, vous naviguerez en « terre tranquille » à 8km/heure maximum ! Et une fois arrivé sur place, les équipes

Locaboat vous accompagnent dans la prise en main avec une initiation en 2 temps : un peu de théorie pour comprendre la signalétique, le type d'écluses ou les lieux d'amarrage mais aussi le parcours. Enfin, petite initiation pratique après une visite du bateau et repérage du matériel.

Trouvez le bateau de vos rêves

Larguez les amarres !

Notre flotte est unique par sa qualité et son homogénéité : **300 bateaux** conçus pour satisfaire toutes vos envies ! Vous pouvez choisir parmi nos **4 gammes de Pénichettes®**, bateau iconique du fluvial alliant style et authenticité, ou **2 gammes de Yachts fluviaux** (Linssen et Europa) pour une expérience plaisance maxi confort. La plupart de nos gammes de bateaux se déclinent en modèles de différentes tailles, pour s'adapter à la composition de votre équipage.

| Gamme | Points forts | Confort | Modèles proposés | | | |
|--|---|--|-------------------------------------|-------------------------------------|-------------------------------------|-------------------------------------|
| | | | 1 cabine | 2 cabines | 3 cabines | 4 cabines |
|  Pénichette Classique® | Simple à manœuvrer Accessible aux petits budgets |  | <input checked="" type="checkbox"/> | <input checked="" type="checkbox"/> | | |
|  Pénichette Terrasse® | Idéale pour les tribus avec sa grande terrasse arrière et son espace de vie de plain-pied |  | | <input checked="" type="checkbox"/> | <input checked="" type="checkbox"/> | <input checked="" type="checkbox"/> |
|  Pénichette Flying Bridge® | Parfaite pour les familles avec son grand pont supérieur et son confort intérieur |  | | <input checked="" type="checkbox"/> | <input checked="" type="checkbox"/> | <input checked="" type="checkbox"/> |
|  Pénichette Évolution® | Ultra silencieuse et très bien équipée |  | <input checked="" type="checkbox"/> | | | |
|  Europa | Des espaces intérieurs spacieux Un deck arrière très agréable |  | | <input checked="" type="checkbox"/> | <input checked="" type="checkbox"/> | |
|  Linssen | Une ligne élégante et des matériaux de qualité |  | | <input checked="" type="checkbox"/> | | |

Locaboat s'engage pour des vacances au fil de l'eau toujours plus responsables !

Louer un bateau sans permis sur les canaux et rivières d'Europe vous permet de découvrir des territoires préservés, authentiques, riches de leurs traditions et de leur patrimoine.

En navigant à 8km/h à la barre de votre Pénichette®, vous faites aussi le choix de vacances au cœur de la nature, avec une empreinte carbone limitée. Surtout qu'une fois votre bateau amarré, l'itinérance douce se poursuit le plus souvent à pied ou à vélo...

A vos côtés, Locaboat s'engage pour un tourisme plus durable.



Nous proposons à la location 38 bateaux à propulsion hybride grâce à notre dernier modèle, la Pénichette Evolution®



Nous sensibilisons toute l'année nos clients et nos équipes à la préservation de l'environnement : tri des déchets sur les bases, utilisation de produits d'hygiène biodégradables, conduite du bateau optimisée pour limiter la consommation de carburant et les vagues pouvant abîmer les berges...



Trois de nos bases de départ ont déjà reçu le « Pavillon Bleu », un label européen qui récompense chaque année les plages et les ports de plaisance menant une politique exemplaire en matière de respect de l'environnement et de développement touristique



Nous travaillons activement avec les commerçants et les artisans de nos régions pour favoriser le développement économique de nos territoires



Nous participons chaque année aux efforts de replantation des arbres le long du Canal du Midi en tant qu'entreprise Mécène



Pour mieux vous satisfaire, nous développons les compétences de nos collaborateurs grâce à des programmes de formation et de mobilité interne, et nous veillons à la parité et l'égalité des chances dans notre entreprise



Toute notre flotte est équipée de poubelles de tri sélectif à bord pour vous faciliter la vie



*Les plus belles
destinations*



Sillonnez les plus belles régions de France et d'Europe

Voyager avec Locaboat c'est partager une expérience touristique authentique. Les maîtres mots sont la proximité, la découverte et l'autonomie. En louant votre bateau, vous devenez le capitaine de vos vacances !

Choisissez la convivialité du voyage en famille, entre amis ou en couple et découvrez des paysages authentiques ! Vous découvrirez également les différents terroirs par la nature, le patrimoine, les vignobles, ou encore par la population locale. Partir en vacances avec Locaboat c'est une façon originale d'observer une région au fil de l'eau. Votre vie à bord sera chaleureuse et ludique. En louant des vélos vous pourrez partir à la découverte de merveilles patrimoniales et architecturales. Nous vous aidons à établir le parcours qui vous ressemble. Trouvez la thématique adaptée à vos envies parmi la gastronomie et l'œnologie, les escales urbaines et culturelles, le patrimoine et l'histoire, grandeur nature et baignade.

Savourez pleinement vos vacances en embarquant dans l'une de nos Pénichettes® et découvrez nos plus belles destinations !



Patrimoine et histoire



Grandeur nature



Gastronomie et œnologie



Escales urbaines et culturelles



Baignade



Canal du Midi



Midi Lauragais

Bases de départ : Négra, Bram

CANAL DU MIDI, CANAL LATÉRAL À LA GARONNE

Le **Canal du Midi**, prolongé par le Canal latéral à la Garonne, c'est plus de **500 km qui traversent la France du sud**. Entre cités médiévales, villages cathares, châteaux et abbayes, le parcours constitue un chef-d'œuvre par les ouvrages d'art qui s'y succèdent. Le Canal du Midi, **classé au Patrimoine Mondial de l'Humanité par l'UNESCO**, vous permet d'apprécier l'œuvre de Pierre-Paul Riquet et vous fait remonter plus de trois siècles d'histoire !

Notre **base de Bram** est idéalement située, à quelques kilomètres de la gourmande **Castelnaudary**. En naviguant vers la Méditerranée, vous accédez très facilement à Carcassonne. Magnifiquement restaurée par Viollet-le-Duc au XIXème siècle, **Carcassonne est classée au Patrimoine de l'UNESCO**. Du haut de ses 52 tours, la plus vaste forteresse médiévale d'Europe domine fièrement la ville basse. De sa double ceinture de remparts, la vue est époustouflante.

Plus à l'ouest, depuis notre base de **Négra**, l'onde verte bordée de **platanes centenaires**, vous mènera jusqu'à Toulouse. La ville rose, traversée par la Garonne, possède un patrimoine d'exception dont la basilique romane **Saint-Sernin** est l'un des plus beaux symboles. Initialement construite en 250 pour accueillir les reliques de Saint Saturnin, elle est devenue l'un des plus importants centres de pèlerinage de l'Occident médiéval. C'est aujourd'hui la plus grande église romane conservée en Europe.

MIDI LAURAGAIS

MERVEILLES DU MIDI

| | | |
|--|------------|---------|
| Aller-retour | 1 semaine | 5h/jour |
| | 140 km | |
| | 44 écluses | |
| ITINÉRAIRE : Bram • Carcassonne • Marseillette • Argens • Bram | | |

CAPITOLE ET TRÉSORS ROMANS

| | | |
|---|------------|---------|
| Aller-retour | 1 semaine | 4h/jour |
| | 152 km | |
| | 40 écluses | |
| ITINÉRAIRE : Négra • Toulouse • Montech • Négra | | |

ENTRE TERRE ET MER

| | | |
|--|------------|-----------|
| Aller-retour | 2 semaines | 4h15/jour |
| | 300 km | |
| | 70 écluses | |
| ITINÉRAIRE : Bram • Carcassonne • Argens • Béziers • Agde • Bram | | |

TRÉSOR MÉDIÉVAL

| | | |
|---|------------|-----------|
| Aller-retour | Week-end | 4h15/jour |
| | 48 km | |
| | 10 écluses | |
| ITINÉRAIRE : Bram • Carcassonne • Bram | | |

LE PAYS DES CATHARES

| | | |
|---|------------|-----------|
| Aller simple * | 1 semaine | 4h30/jour |
| | 118 km | |
| | 45 écluses | |
| ITINÉRAIRE : Négra • Castelnaudary • Carcassonne • Argens | | |



Écluses fermées le 1^{er} mai sur le Canal du Midi.



DEPUIS NÉGRA

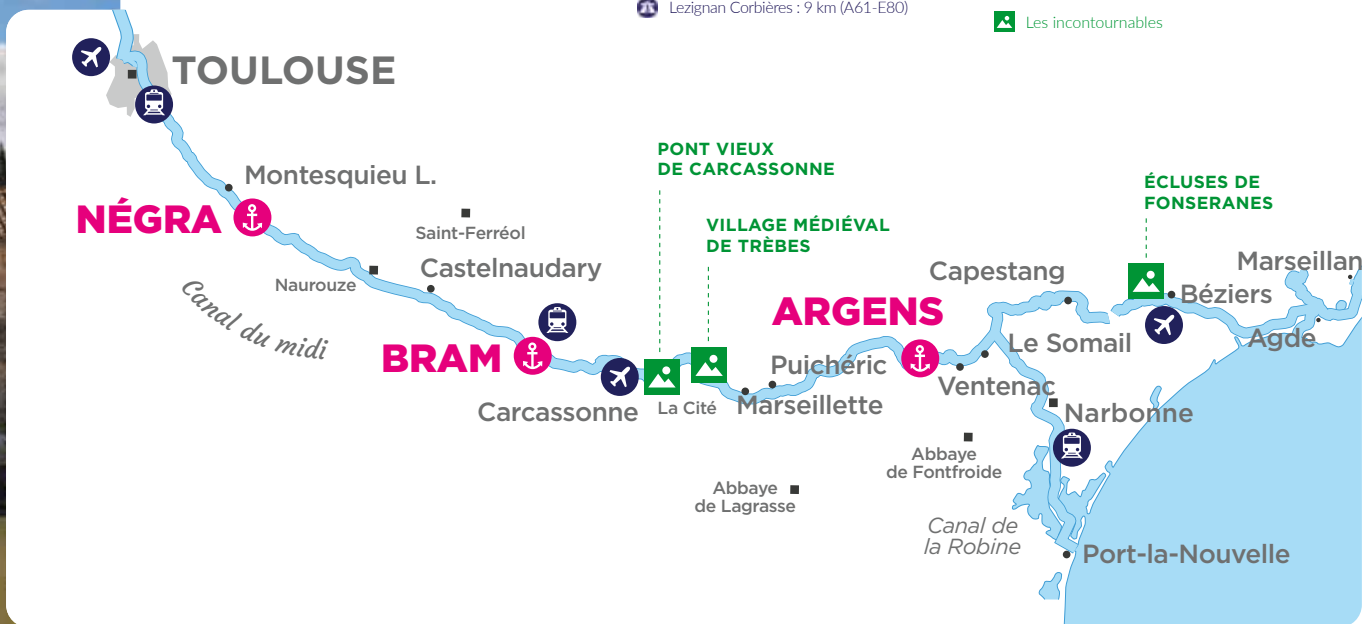
- Toulouse : 39 km, Carcassonne : 67 km
- Toulouse Matabiau : 41 km + Villenouvelle : 1 km
- Villefranche-Lauragais : A61 - E80

DEPUIS ARGENS

- Béziers : 60 km, Carcassonne : 50 km
- Toulouse : 140 km, Montpellier : 120 km
- Narbonne (TGV) : 23 km, Lézignan : 5 km
- Lézignan Corbières : 9 km (A61-E80)

DEPUIS BRAM

- Toulouse : 82 km, Carcassonne : 18 km
- Toulouse Matabiau (TGV) : 72 km, Bram (TER) : 2 km
- Bram : A61 - E80
- Les incontournables



MIDI MINERVOIS

| | | |
|---|------------------------|------------|
| Aller-retour | FORTRESSE ET MOYEN-ÂGE | |
| | 1 semaine | 3h30/jour |
| | 92 km | 34 écluses |
| ITINÉRAIRE : Argens • Puichéric • Trèbes • Carcassonne • Argens | | |

| | | |
|--|-------------------------------|------------|
| Aller-retour | VIGNOBLES ET VIEILLES PIERRES | |
| | Mini semaine | 5h30/jour |
| | 114 km | 18 écluses |
| ITINÉRAIRE : Argens • Le Somail • Béziers • Argens | | |

| | | |
|---|--------------------|------------|
| Aller-retour | LES CITÉS ANTIQUES | |
| | 1 semaine | 4h/jour |
| | 151 km | 40 écluses |
| ITINÉRAIRE : Argens • Le Somail • Narbonne • Béziers • Argens | | |

| | | |
|--|--------------------|------------|
| Aller simple* | PROMENADE MARITIME | |
| | 1 semaine | 4h/jour |
| | 185 km | 17 écluses |
| ITINÉRAIRE : Argens • Le Somail • Sète • Frontignan • Aigues-Mortes • Lattes | | |

| | | |
|---|----------------------------|------------|
| Aller-retour | GASTRONOMIE ET BAIN DE MER | |
| | 10/11 jours | 4h/jour |
| | 200 km | 54 écluses |
| ITINÉRAIRE : Argens • Narbonne • Béziers • Agde • Marseillan • Argens | | |

| | | |
|---|-----------------------------|------------|
| Aller-retour | À L'OMBRE DES PINS PARASOLS | |
| | 2 semaines | 4h/jour |
| | 288 km | 56 écluses |
| ITINÉRAIRE : Argens • Narbonne • Béziers • Bouzigue • Lattes • Argens | | |

| | | |
|--|-----------------|-------------|
| Aller-retour | LE SUD INTÉGRAL | |
| | 3 semaines | 4h30/jour |
| | 396 km | 116 écluses |
| ITINÉRAIRE : Argens • Carcassonne • Castelnaudary • Négra • Argens • Béziers • Agde • Argens | | |



Carcassonne



Midi Minervois
Base de départ : Argens Minervois


CANAL DU MIDI, BASSIN DE THAU

Le Canal du Midi serpente à travers un paysage typiquement méditerranéen : vignes, cyprès, pins, fleurs multicolores, chant des cigales et des grillons. À l'ombre des platanes, vous allez à la rencontre d'un riche terroir qui vous incite à déguster plats régionaux et vins savoureux. Avant **Carcassonne** aux tours crénelées, le sud se fait sentir avec ses grandes bastides de pierres blanches, ses villages médiévaux comme ceux de Trèbes ou de Puichéric. Avant l'embranchement de Port la Nouvelle, vous passerez sous **le pont du Somail**. Narbonne fut la plus importante cité romaine en Gaule. On y trouve l'un des cinq derniers ponts surmontés de vieilles maisons encore habitées en Europe. Au centre de la ville, le palais des Archevêques et la cathédrale Saint-Just composent un ensemble exceptionnel. À **Béziers**, la **cathédrale gothique de Saint-Nazaire** veille avec fierté sur la ville natale de **Pierre-Paul Riquet**... Il est temps d'aller vous baigner dans les flots bleus de la Méditerranée.

*Ces croisières peuvent s'effectuer dans les deux sens.



Camargue



Camargue

Base de départ : Lattes

CANAL DU RHÔNE À SÈTE, LE LEZ, ETANG DE THAU, CANAL DU MIDI, PETIT-RHÔNE

Au départ de **Lattes**, en empruntant le Canal du Rhône à Sète, vous vous dirigez vers **les terres de la Petite Camargue**, belle et sauvage. Vous assistez à l'un des plus beaux spectacles que la faune et la flore puissent offrir : ici, le ballet des flamants roses, des hérons et des guépiers d'Europe répond à celui des chevaux et des taureaux demi-sauvages groupés en manades, qui cohabitent ainsi en toute liberté...

Aigues-Mortes, cité fortifiée fondée par Saint-Louis, surgit dans toute sa splendeur. Vous découvrirez, Le Grau du Roi, authentique village de pêcheurs languedociens, **Saintes-Maries-de-la-Mer**, **Saint-Gilles** et sa superbe abbatale.

Du Cap d'Agde à la Camargue, seul un mince cordon de bancs de sable sépare la Méditerranée des étangs et canaux que vous empruntez. De Lattes, près de Montpellier, **profitez de la mer en accostant à Palavas les Flots**. Sur le Bassin de Thau, vous suivez le chenal pour arriver à **Agde, cité fondée par les Grecs**.

Vous aborderez le charmant village de **Bouzigues, célèbre pour ses huîtres** ou encore Valmagne dont l'abbaye cistercienne se dresse dans les vignes.

CAMARGUE

LE SOLEIL, LA MER ET LES CIGALES

| | | |
|--------------|-----------|---------|
| Aller-retour | 1 semaine | 4h/jour |
| | 108 km | |
| | 8 écluses | |

ITINÉRAIRE :

Lattes • Bouzigues
• Marseillan • Agde • Lattes

PUREMENT CAMARGUAIS

| | | |
|--------------|-----------|-----------|
| Aller-retour | 1 semaine | 3h30/jour |
| | 150 km | |
| | 2 écluses | |

ITINÉRAIRE :

Lattes • Aigues-Mortes
• Beaucaire • Villeneuve lès
Maguelonnes • Lattes

HUÎTRES, PICPOULS ET BAIN DE MER

| | | |
|--------------|-------------|-----------|
| Aller-retour | 10/11 jours | 3h30/jour |
| | 202 km | |
| | 16 écluses | |

ITINÉRAIRE :

Lattes • Aigues-Mortes
• Bouzigues • Agde • Béziers •
Lattes

ENTRE DEUX MERS

| | | |
|--------------|------------|---------|
| Aller-retour | 2 semaines | 4h/jour |
| | 316 km | |
| | 34 écluses | |

ITINÉRAIRE :

Lattes • Aigues-Mortes
• Bouzigues • Marseillan • Agde •
Béziers • Argens • Lattes

CITÉ FORTIFIÉE ET BORD DE MER

| | | |
|--------------|-----------|-----------|
| Aller-retour | Week-end | 3h45/jour |
| | 56 km | |
| | 2 écluses | |

ITINÉRAIRE :

Lattes • Aigues-Mortes • Lattes

DE LA MER AU PAYS CATHARE

| | | |
|---------------|------------|-----------|
| Aller simple* | 2 semaines | 4h30/jour |
| | 300 km | |
| | 62 écluses | |

ITINÉRAIRE :

Lattes • Aigues-Mortes
• Frontignan • Sète • Béziers
• Carcassonne • Castelnaudary
• Négra



Écluses ouvertes tous les jours en Camargue, fermées le 1^{er} mai sur le Canal du Midi.

*Ces croisières peuvent s'effectuer dans les deux sens.

Les incontournables

DEPUIS LATTES

- Montpellier : 5 km
- Montpellier : 7 km
- Palavas-les-Flots : 3 km (A9 - D986)



Mèze



Salin d'Aigues-Mortes

Le saviez-vous ?

L'eau des marais salants prend une couleur rose en raison de la présence d'une algue microscopique appelée *Dunaliella salina*. Cette dernière produit naturellement du bêta carotène, un pigment orangé qui donne sa teinte caractéristique à l'eau. En Camargue, on récolte du sel depuis des millénaires, en particulier au Salin d'Aigues-Mortes.



Vallée de la Charente

Nouveau

NOUVEAUTÉ 2024

Vallée de la Charente
Base de départ : Saintes



Partez à la découverte de la Charente au départ de notre **nouvelle base de Saintes !**

Le cours sinueux de la rivière Charente est navigable sur 147 kilomètres d'Angoulême à l'océan Atlantique. Grâce aux 21 écluses à manœuvrer soi-même jusqu'à Saint-Savinien, la **rivière est très paisible** et propose un cadre de navigation exceptionnel entre vignes et beaux villages de pierres blanches, typiques de la région. Cette voie de navigation était autrefois cruciale pour le commerce du sel, de l'eau-de-vie et du papier grâce aux **célèbres gabarres** charentaises.

Saintes est une ville commerçante et animée, dotée d'un riche patrimoine gallo-romain comme en témoignent ses arènes très bien conservées. Prenez le temps de visiter son abbaye aux Dames, un véritable joyau d'art roman.

La Charente est parsemée de **jolis villages** aux toits de tuiles, avec de belles églises romanes. Les escales sont recommandées à **Saint Savinien**, Chaniers, Bourg Charente ou **Saint Simon**, **l'ancien village gabarrier**.

LA VALLÉE DE LA CHARENTE

| | | | | | |
|---|-------------------------|--|---|----------------------------------|---|
| Aller-retour | AU PAYS DES GABARRES | | Aller-retour | CHARENTE INTÉGRALE | |
| | 1 semaine | 3h30/jour | | 2 semaines | 3h30/jour |
| | 122 km |   | | 230 km |   |
| | 18 écluses | | | 40 écluses | |
| ITINÉRAIRE : Saintes • Jarnac • Saint Simon • Cognac • Saintes | | | ITINÉRAIRE : Saintes • Saint Savinien • Cognac • Angoulême • Jarnac • Saintes | | |
| Aller-retour | LA TRAVERSÉE PAISIBLE | | Aller-retour | ESCAPADE CHARENTAISE | |
| | 1 semaine | 4h15/jour | | Mini semaine | 4h20/jour |
| | 167 km |   | | 92 km |   |
| | 18 écluses | | | 8 écluses | |
| ITINÉRAIRE : Saintes • Saint Savinien • Cognac • Saint Simon • Saintes | | | ITINÉRAIRE : Saintes • Cognac • Jarnac • Saintes | | |
| Aller-retour | ENTRE VIGNES ET PIERRES | |  | Écluses ouvertes tous les jours. | |
| | 10-11 jours | 3h30/jour | | | |
| | 188 km |   | | | |
| | 40 écluses | | | | |
| ITINÉRAIRE : Saintes • Cognac • Angoulême • Jarnac • Saintes | | | | | |





Saintes

Au-delà de Saint Savinien en direction de Rochefort, les marées et les courants sont importants et la navigation est réservée aux plus expérimentés.

A Cognac, capitale de la célèbre « liqueur des Dieux », de nombreuses grandes maisons de négoce vous ouvrent leurs portes pour des visites et des dégustations. La ville ne manque pas d'intérêt avec ses beaux hôtels particuliers et son couvent des Récollets. Vous faites ensuite escale à **Jarnac**, ville de l'ancien président François Mitterrand. Au bout de votre périple, amarrez-vous à **Angoulême**, un ancien centre de fabrication réputé de papier comme en témoigne son musée et connu aujourd'hui pour son festival international de la Bande Dessinée.



Cognac





Sud-Ouest

Nouveau

NOUVEAUTÉ 2024

Gascogne, Baïse, Tarn

Base de départ : Buzet sur Baïse

CANAL LATÉRAL À LA GARONNE, BAÏSE

La région dispose d'un bassin de navigation de **300 km sur rivières et canaux** aux parcours très variés et riches en histoire.

Elle offre une richesse de patrimoine et une variété de paysages qui vous raviront. Pour les plus grands gourmands et gourmets, sachez que sa **réputation gastronomique et viticole** n'est plus à faire : tomates et fraises du Lot et Garonne, Armagnac, pruneaux d'Agen, magret de canard et vin de Buzet, autant de spécialités locales à tester durant votre croisière.

Au départ de la charmante ville de **Buzet sur Baïse**, le canal latéral à la Garonne vous conduit vers **Agen**, en empruntant le **magnifique pont-canal** avec ses 23 arches et ses 549 mètres de long. Si vous souhaitez vous plonger dans l'art médiéval, continuez la croisière en direction de Toulouse et allez visiter la célèbre abbaye du XI^{ème} siècle de **Moissac** : c'est l'un des plus beaux ensembles architecturaux français avec ses extraordinaires sculptures romanes.

Pour profiter de la nature et d'une région verdoyante et intimiste, suivez **la rivière Baïse** au départ de Buzet. Entre bastides gasconnes et collines douces, vous pourrez vous adonner à la pêche. À **Nérac**, les passionnés d'histoire et autres curieux pourront découvrir le château d'Henri IV, édifié au XV^{ème} siècle sur les bases d'un ancien fort gascon par Albret le Grand, trisaïeul d'Henri IV.

GASCOGNE, BAÏSE, TARN

DU VIN À L'ARMAGNAC

Aller-retour

1 semaine 4h30/jour

112 km

40 écluses



ITINÉRAIRE :

Buzet • Vianne • Nérac • Condom • Valence-sur-Baïse • Buzet

LE BIEN-VIVRE GASCON

Aller-retour

10/11 jours 5h15/jour

220 km

54 écluses



ITINÉRAIRE :

Buzet • Fontet • Nérac • Valence-sur-Baïse • Buzet

ARCHITECTURE ET ART ROMAN

Aller-retour

1 semaine 4h15/jour

144 km

30 écluses



ITINÉRAIRE :

Buzet • Agen • Moissac • Buzet

UN DÉTOUR PAR LA VILLE ROSE

Aller-retour

2 semaines 4h15/jour

271 km

80 écluses



ITINÉRAIRE :

Buzet • Agen • Moissac • Montech • Toulouse • Buzet

LA CROISIÈRE DES MOUSQUETAIRES

Aller-retour

1 semaine 5h/jour

155 km

36 écluses



ITINÉRAIRE :

Buzet • Mas-d'Agenais • Castets-en-Dorthe • Nérac • Buzet

AU CŒUR DE L'HISTOIRE

Aller-retour

Week-end 5h/jour

42 km

14 écluses



ITINÉRAIRE :

Buzet • Nérac • Buzet



Écluses ouvertes tous les jours sur la Baïse, tous les jours sauf le 1^{er} mai sur le Canal Latéral à la Garonne.

ENTRE OUVRAGES D'ART ET DOMAINES VITICOLES

Aller-retour

Week-end 5h/jour

56 km

14 écluses



ITINÉRAIRE :

Buzet • Agen • Buzet

AU PAYS DU BON ROI HENRI

Aller-retour

mini semaine 5h30/jour

70 km

28 écluses



ITINÉRAIRE :

Buzet • Nérac • Moncrabeau • Buzet



À noter !

Des crues peuvent se produire au printemps et fin octobre sur les rivières mais le canal est toujours navigable.

Les écluses sur le canal sont semi-automatiques et fonctionnent avec des feux de signalisation. Sur la Baïse, les écluses sont automatiques et fonctionnent avec une carte magnétique.

Navigation désormais interdite sur le Lot aval.





Vallée du Lot



Vallée du Lot
Base de départ : Cahors

LOT AMONT

En partant de **la base de Cahors**, allez à la rencontre d'une succession de sites extraordinaires et courbes verdoyantes du Lot sur 64 km de rivière et de plaisir !

Cahors, ville millénaire, aux nombreuses merveilles à découvrir : son centre historique où se côtoient **monuments** médiévaux et bâtisses néo-classiques, le fameux **pont Valentré**, restauré en 1880 qui fut **inscrit au Patrimoine mondial de l'UNESCO** en 1998, sa puissante muraille vieille de 100 ans ou encore la Cathédrale Saint-Etienne.

Sur le Lot, vous naviguerez au cœur de l'une des régions les plus fascinantes et les plus sauvages de France. Aux détours des eaux vertes, tombez nez à nez avec falaises et cirques, grottes et dolmens. Vous tomberez sous le charme des écluses à manœuvrer vous-même, et retrouverez les gestes et les ambiances d'autrefois. Les vieux **villages du Quercy**, hors du temps, les venelles, les toits rouges et moussus, **Saint-Cirq-Lapopie** « rose impossible dans la nuit » telle que la vit André Breton, font tout le charme de cette sublime navigation.

Le Lot est aussi le **régal du gastronome**. Entre le « vin noir » de Cahors qui fit la richesse de la ville au Moyen-Âge, le foie gras et la truffe, vous pourrez également vous adonner à la baignade et aux balades à cheval.

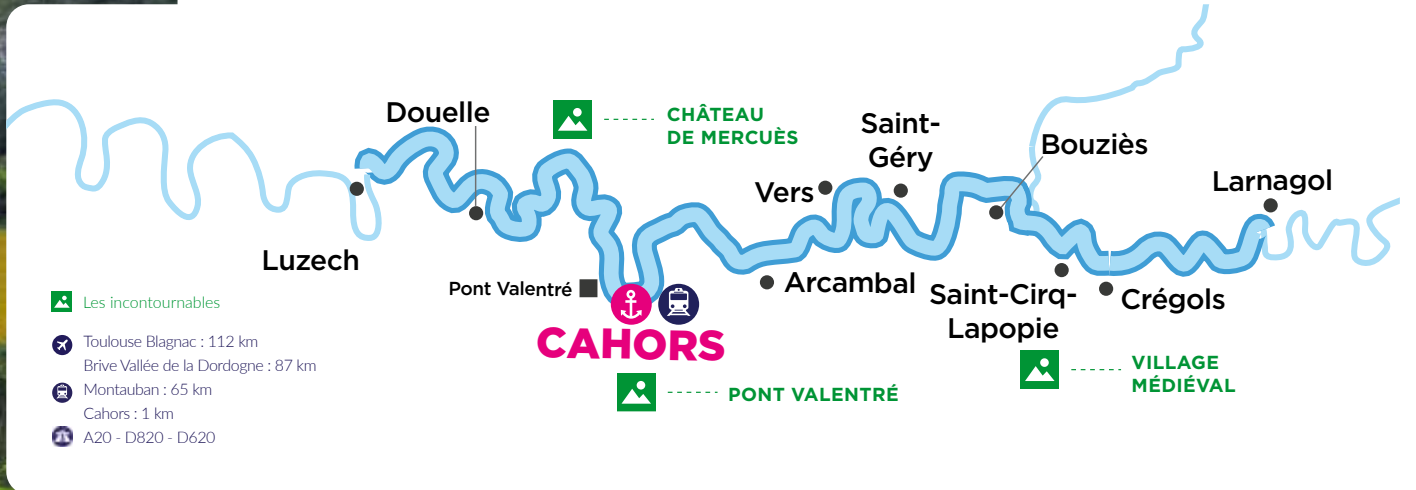
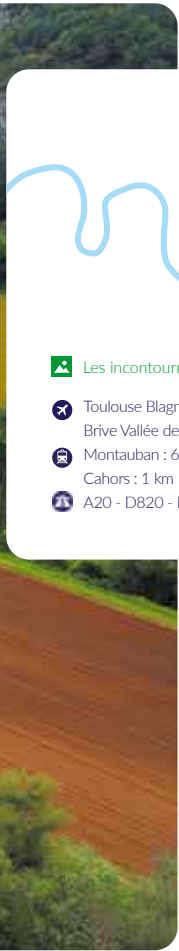
LA VALLÉE DU LOT

| ENTRE FALAISES ET CITADELLES | | LES PERLES DE LA VALLÉE DU LOT | |
|--|--|---|---|
| 1 semaine | 4h30/jour | 10 jours | 3h/jour |
| 150 km |   | 150 km |    |
| 34 écluses | | 34 écluses | |
| ITINÉRAIRE : Cahors • Luzech • Vers • Saint-Cirq-Lapopie • Larnagol • Cahors | | ITINÉRAIRE : Cahors • Douelle • Mercuès • Luzech • Cahors • Vers • Saint-Géry • Bouziès • Saint-Cirq-Lapopie • Larnagol • Cahors | |
| ENTRE HISTOIRE ET VIEILLES PIERRES | | AU PLAISIR DES VIGNERONS | |
| 1 semaine | 3h30/jour | Week-end | 3h30/jour |
| 126 km |    | 56 km |   |
| 28 écluses | | 6 écluses | |
| ITINÉRAIRE : Cahors • Douelle • Luzech • Arcambal • Saint-Cirq-Lapopie • Cahors | | ITINÉRAIRE : Cahors • Mercuès • Douelle • Luzech • Cahors | |
| LA TRAVERSÉE MAJESTUEUSE | | L'ÉCHAPPÉE BUCOLIQUE | |
| 1 semaine | 3h/jour | Week-end | 4h/jour |
| 66 km |   | 40 km |   |
| 22 écluses | | 16 écluses | |
| ITINÉRAIRE : Cahors • Vers • Saint-Géry • Saint-Cirq-Lapopie • Cahors | | ITINÉRAIRE : Cahors • Arcambal • Saint-Géry • Cahors | |



Écluses ouvertes tous les jours.
Navigation technique et passage d'écluses manuelles.
Rivière déconseillée aux novices.







Bourgogne, Nivernais et Loire



Bourgogne, Yonne, Nivernais
Base de départ : Joigny

CANAL DE BOURGOGNE, CANAL DU NIVERNAIS, YONNE, SEINE

Coiffée par le vignoble de la Côte Saint-Jacques, **Joigny** est riche en patrimoine et gastronomie. Située au carrefour de l'Yonne et du **Canal de Bourgogne**, c'est le point de départ idéal pour sillonner la région. En choisissant le Canal de Bourgogne, vous naviguerez par les voies d'un ouvrage du XVIII^{ème} siècle. Amarrez près du pont-canal de **Saint Florentin** et descendez visiter l'église. Véritable joyau de la ville, elle fut classée au nombre des monuments historiques en 1842. La statuaire, les sculptures et bas-reliefs transforment le chœur en un véritable musée d'art du XVI^{ème} siècle ; ses 24 vitraux constituent un ensemble de couleurs vives d'une harmonie rare, en complet accord avec l'architecture.

En partant de Joigny dans l'autre direction, les méandres de l'Yonne s'ouvrent à vous, entre les paysages de bocage de la **Puisaye** et la **forêt d'Othe** : ses hauteurs parsemées de cultures de pommiers vous accompagnent jusqu'à **Villeneuve-sur-Yonne** et **Sens** dominée par la somptueuse cathédrale Saint-Etienne considérée comme la première cathédrale gothique de France. Remontant l'Yonne, découvrez **Auxerre** et ses fameux coteaux de Chablis et l'Auxerrois. Commence alors le **Canal du Nivernais**. Les villages vigneronns défilent comme St-Bris ou Irancy, blottis entre vignes et cerisiers.



Etang de Baye



Châtillon en Bazois


Nivernais
Base de départ : Corbigny

CANAL DU NIVERNAIS

Déjà imaginé par Henri IV, le **Canal du Nivernais**, dont la construction s'échelonna de 1783 à 1842, est l'un des fleurons du paysage fluvial français. Reliant les bassins de la Seine et de la Loire, ses deux versants sont très différents : de **Corbigny**, perché sur une colline entre deux bras de l'Yonne, en direction de **Decize**, le versant «Loire» serpente à travers de riches pâturages où séjournent les troupeaux blancs de la race des Charolaises. Les trois voûtes de **la Collancelle**, haut-lieu mythique du tourisme fluvial, permettent le franchissement du massif du Morvan et succèdent à une surprenante **échelle d'écluses** : un alignement de 16 écluses dans la commune de Sardy-Les-Epiry.

L'étang de Baye jouxte le canal tandis que se profile bientôt la haute silhouette du **château de Châtillon-en-Bazois**. Ce dernier fut reconstruit au XV^{ème} siècle sur les restes du donjon dont on aperçoit les traces dans l'édifice actuel.

De Corbigny vers Auxerre, le versant « Seine » emprunte la **vallée de l'Yonne** et parfois son cours serpente à travers bois et forêts de toutes essences.



Loire et Nivernais

Base de départ : Dompierre sur Besbre

CANAL LATÉRAL À LA LOIRE, CANAL DU NIVERNAIS, CANAL DE ROANNE À DIGOIN ET CANAL DU CENTRE


Dompierre vous ouvre les portes de multiples découvertes. Les rives sont bordées de châteaux, d'abbayes et de villages. Magnifique ouvrage d'art, le **pont-canal de Digoin** donne accès au Canal du Centre, percé au XVIII^{ème} siècle, puis à Paray-le-Monial où vous aurez le loisir de découvrir la magnifique basilique romane de style clunisien. Placée sous le vocable du Sacré-Cœur, depuis 1875, elle donne une image complète, bien que de dimensions réduites, de ce que fut Cluny. Elle est classée au titre des monuments historiques depuis 1846.

C'est en suivant le cours du Canal de **Roanne** à Digoin, haut lieu de la gastronomie française et réputé pour ses faïences et céramiques que vous profiterez des magnifiques paysages de ce canal qui flirte le plus souvent avec la Loire.

Traversez le **Brionnais**, célèbre pour son art roman et ses nombreuses églises à l'art sculptural très typé.

L'abbaye de Charlieu, accessible en vélo est une ancienne abbaye bénédictine qui fut rattachée à Cluny en 932 et ce jusqu'à la fin du XVIII^{ème} siècle.

Rejoignez le **Canal du Nivernais** et ses somptueux paysages, au cœur secret du **Morvan**, ou remontez vers **Nevers**, riche en histoire. Entre le Palais Ducal, la **Cathédrale Saint-Cyr Sainte-Julitte** et les différentes églises, les passionnés de patrimoine seront ravis !



Joigny



Loire et Loing

Base de départ : Briare

Pont Canal de Briare

CANAL DE BRIARE, DU LOING, LATÉRAL À LA LOIRE

Le Canal de Briare fut construit sous Henri IV. Les spectaculaires **écluses de Rogny**, même si elles ne sont plus utilisées aujourd'hui, méritent une visite. Vous naviguez au long d'un pays forestier parsemé d'étangs : **la Puisaye**, chère au cœur de Colette. Au Nord de Briare, vous glissez sur le **Canal du Loing** jusqu'à **Montargis** où des « rues sur l'eau » sont bordées de maisons à colombages. Ensuite, vers Nemours et ses eaux poissonneuses, **Ferrières, Château-Landon** et **Moret-sur-Loing**, la ville du peintre Sisley, vous serez au cœur du Gâtinais.

De Briare, en direction du sud, vous franchirez la Loire par le remarquable **pont-canal de Briare**, ouvrage de Gustave Eiffel. Le Canal Latéral à la Loire vous portera ensuite vers **Sancerre** puis, **Apremont-sur-Allier** dont le parc floral est admirable. Créé il y a près de cinquante ans par Gilles de Brissac, il se présente comme un vaste écrin au cœur d'un village médiéval classé parmi « les plus beaux villages de France ». Les vins blancs de Sancerre et le Pouilly-Fumé sont à l'honneur, délicieux avec un petit chèvre, « bouchon » ou crottin de Chavignol.

BOURGOGNE, YONNE, NIVERNAIS

VIGNOBLES ET MAISONS À COLOMBAGES

| | |
|------------|---|
| Week-end | 6h/jour |
| 64 km |   |
| 22 écluses | |

ITINÉRAIRE :
Joigny • Auxerre • Joigny

SUR LE CANAL MYTHIQUE

| | |
|------------|---|
| 1 semaine | 5h30/jour |
| 166 km |  |
| 68 écluses | |

ITINÉRAIRE :
Joigny • Tonnerre • Tanlay • Ancy-le-Franc • Joigny

RIVIÈRE, VINS, VILLES D'EXCEPTION

| | |
|------------|---|
| 1 semaine | 5h30/jour |
| 154 km |   |
| 68 écluses | |

ITINÉRAIRE :
Joigny • Auxerre • Vermenton • Châtel-Censoir • Joigny

UNE NEF POUR VEZELAY

| | |
|-------------|---|
| 10/11 jours | 4h45/jour |
| 194 km |  |
| 86 écluses | |

ITINÉRAIRE :
Joigny • Auxerre • Châtel-Censoir • Clamecy • Joigny

LES MERVEILLES GOTHIQUES

| | |
|-------------|---|
| 10/11 jours | 4h15/jour |
| 256 km |  |
| 48 écluses | |

ITINÉRAIRE :
Joigny • Villeneuve • Sens • Bray • Nogent-sur-Seine • Joigny

LA GRANDE BOUCLE DES GOURMETS

| | |
|-------------|---|
| 3 semaines | 5h15/jour |
| 553 km |   |
| 214 écluses | |

ITINÉRAIRE :
Joigny • Sens • Montereau • Moret • Montargis • Briare • Sancerre • Nevers • Decize • Châtillon • Baye • Corbigny • Clamecy • Auxerre • Joigny

Cette croisière peut se faire au départ de Corbigny, Briare et Dompierre.

NATURE LUXURIANTE, ÉTAPES SECRÈTES

| | |
|------------|---|
| 1 semaine | 4h45/jour |
| 128 km |  |
| 62 écluses | |

ITINÉRAIRE :
Joigny • Auxerre • Vermenton • Clamecy • Corbigny

DE BOURGOGNE EN LOIRE

| | |
|-------------|---|
| 2 semaines | 5h/jour |
| 379 km |   |
| 105 écluses | |

1 pont canal

ITINÉRAIRE :
Joigny • Briare • Sancerre • Nevers • Decize • Dompierre

NIVERNAIS

VIEILLES CITÉS ET COLLINE ÉTERNELLE

| | |
|------------|---|
| 1 semaine | 4h15/jour |
| 108 km |   |
| 62 écluses | |

ITINÉRAIRE :
Corbigny • Tannay • Clamecy • Châtel-Censoir • Corbigny

BONS VINS, BEAUX VILLAGES

| | |
|-------------|---|
| 10/11 jours | 4h15/jour |
| 158 km |   |
| 92 écluses | |

ITINÉRAIRE :
Corbigny • Tannay • Clamecy • Coulanges • Vermenton • Corbigny


ENTRE POUILLY-FUMÉ ET SANCERRE

| | |
|-------------|---|
| 2 semaines | 6h/jour |
| 340 km |   |
| 168 écluses | |

ITINÉRAIRE :
Corbigny • Châtillon • Decize • Nevers • Sancerre • Corbigny

LOIRE ET NIVERNAIS

PÈLERINAGE ET GASTRONOMIE

| | |
|------------|---|
| 1 semaine | 4h45/jour |
| 189 km |  |
| 38 écluses | |

ITINÉRAIRE :
Dompierre • Digoin • Paray-le-Monial • Roanne • Dompierre

LA LOIRE EN MAJESTÉ

| | |
|------------|---|
| 1 semaine | 5h/jour |
| 170 km |   |
| 58 écluses | |

ITINÉRAIRE :
Dompierre • Decize • Cercy • Châtillon-en-Bazois • Dompierre

DE PONT-CANAL EN PONT-CANAL

| | |
|------------|---|
| 2 semaines | 5h/jour |
| 356 km |  |
| 70 écluses | |

ITINÉRAIRE :
Dompierre • Decize • Nevers • Sancerre • Briare • Dompierre

PLAISIRS D'EAU ET DE VIN, VILLAGES D'ART

| | |
|------------|---|
| 1 semaine | 4h30/jour |
| 176 km |   |
| 33 écluses | |

ITINÉRAIRE :
Dompierre • Decize • Nevers • Sancerre • Cosne-sur-Loire • Briare

VIGNOBLES ET PAYSAGES IMPRESSIONNISTES

| | |
|-------------|---|
| 2 semaines | 4h30/jour |
| 280 km |   |
| 101 écluses | |

2 ponts canal

ITINÉRAIRE :
Dompierre • Digoin • Decize • Nevers • Sancerre • Cosne-sur-Loire • Rogny • Montargis • Briare

LE NIVERNAIS INTÉGRAL

| | |
|-------------|---|
| 2 semaines | 4h30/jour |
| 260 km |  |
| 129 écluses | |

ITINÉRAIRE :
Dompierre • Decize • Châtillon-en-Bazois • La Collancelle • Clamecy • Auxerre • Joigny

LOIRE ET LOING

DEUX BELLES RIVES TRÈS DIFFÉRENTES

| | |
|------------|---|
| 1 semaine | 4h45/jour |
| 154 km |  |
| 30 écluses | |

ITINÉRAIRE :
Briare • Châtillon-sur-Loire • St-Satur • Sancerre • Marseilles-les-Aubigny • Briare

OUVRAGES D'ART ET SITES BUCOLIQUES

| | |
|------------|--|
| 1 semaine | 4h45/jour |
| 104 km |   |
| 62 écluses | |

ITINÉRAIRE :
Briare • Rogny • Châtillon-Coligny • Montargis • Briare

UNE PLONGÉE DANS LA NATURE

| | |
|-------------|---|
| 10/11 jours | 5h/jour |
| 206 km |  |
| 38 écluses | |

ITINÉRAIRE :
Briare • Châtillon-sur-Loire • St-Satur • Marseille-les-Aubigny • Nevers • Briare

ÉTANGS ET VILLES D'HISTOIRE

| | |
|-------------|---|
| 10/11 jours | 3h30/jour |
| 170 km |  |
| 92 écluses | |

ITINÉRAIRE :
Briare • Rogny • Châtillon-Coligny • Montargis • Nemours • Briare

FAÏENCE, PALAIS ET VERTS PÂTURAGES

| | |
|------------|---|
| 2 semaines | 4h/jour |
| 270 km |   |
| 56 écluses | |

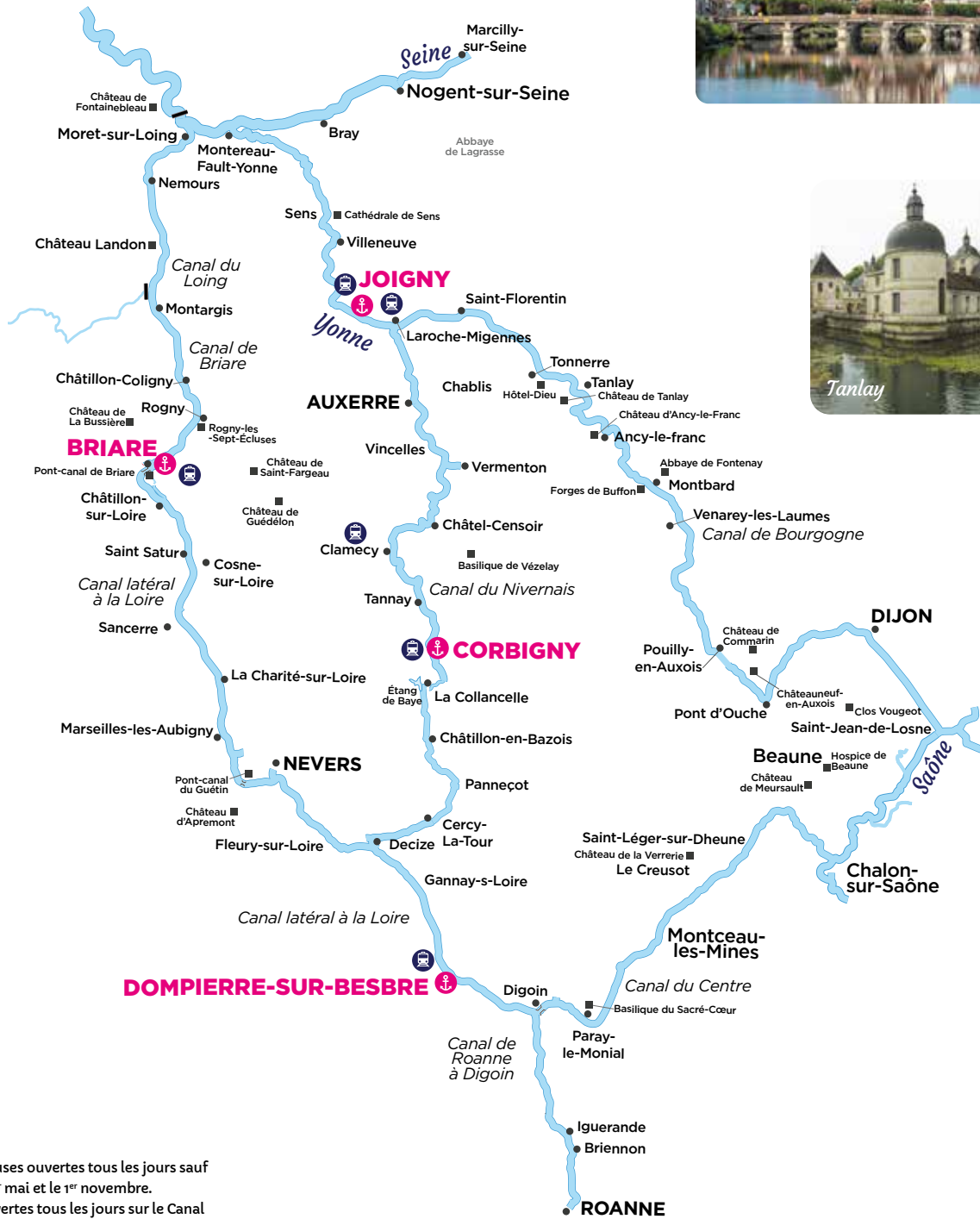
ITINÉRAIRE :
Briare • Châtillon-sur-Loire • St-Satur • Nevers • Decize • Briare

ENTRE VINS ET CHAVIGNOL

| | |
|--------------|---|
| Mini semaine | 6h/jour |
| 86 km |   |
| 16 écluses | |

ITINÉRAIRE :
Briare • Sancerre • Briare

* Ces croisières peuvent s'effectuer dans les deux sens.



Écluses ouvertes tous les jours sauf le 1^{er} mai et le 1^{er} novembre. Ouvertes tous les jours sur le Canal de Roanne à Digoïn.



DEPUIS JOIGNY

- ✈ Paris Orly : 150 km
- 🚗 Joigny : 1 km, Laroche Migennes : 9 km
- 🚆 Joigny : A6

DEPUIS BRIARE

- ✈ Paris Orly : 145 km
- 🚗 Briare
- 🚆 Briare : A77, sortie 20

DEPUIS CORBIGNY

- ✈ Paris Orly : 250 km
- 🚗 Corbigny : 4 km, Clamecy : 30 km
- 🚆 Avallon : A6, E15, E60

DEPUIS DOMPIERRE-SUR-BESBRE

- ✈ Lyon : 197 km
- 🚗 Le Creusot (TGV) : 87 km + Dompiere Sept Fons
- 🚆 Dompiere : A62



Bourgogne et Saône



Bourgogne et Saône

Base de départ : *Saint-Léger-sur-Dheune*

CANAL DU CENTRE, SAÔNE, SEILLE

Si vous êtes gourmands et gourmets, la base de Saint-Léger-sur-Dheune saura vous ravir en tous points. En descendant le **Canal du Centre**, vous traversez les plus **prestigieux vignobles de Bourgogne** comme ceux de la Côte de Beaune et de la Côte Chalonnaise. Le long de la vallée de la Dheune, Mercurey, Santenay, où l'église St-Jean-de-Narosse du XIII^{ème} siècle domine la vigne, Montrachet, avec ses vins blancs réputés ou Rully et son château du XII^{ème} siècle produisent tous des crus fameux. À flanc de coteaux, le château de Rully est une forteresse médiévale implantée au milieu du vignoble. Le propriétaire des lieux, descendant du seigneur de Rully, accueille les touristes le temps d'une visite unique et authentique.

En remontant la Saône, vous naviguerez dans un paysage de pâturages dont l'une des plus belles étapes est **Verdun-sur-le-Doubs**, située sur une île au confluent du Doubs et de la Saône. Vous pourrez suivre le cours du Doubs sur 10 km jusqu'à Pontoux et ne manquerez pas St-Symphorien et Seurre avec son Écomusée de l'Étang Rouge installé dans une jolie maison. En allant vers le sud par la Saône, l'une des plus belles rivières de France, rejoignez d'abord **Tournus** et son abbaye romane. Dans cet ancien monastère bénédictin, de nombreuses parties sont conservées et son église abbatiale est l'un des plus grands monuments romans de France. Vous pouvez ensuite naviguer sur **la Seille jusqu'à Louhans**, classé « plus beau détour de France » et « site remarquable du goût », vous pourrez déguster les célèbres volailles de Bresse.

BOURGOGNE ET SAÔNE


| VIEILLES PIERRES ET GRANDS CRUS | |
|---|---------|
| 1 semaine | 5h/jour |
| 169 km | ☞☞ |
| 38 écluses | |
| ITINÉRAIRE : | |
| St-Léger • Chagny • Châlon-sur-Saône • Tournus • Cuisery • St-Léger | |

| TUILERIES, ART ROMAN, ART NOUVEAU | |
|---|-----------|
| 1 semaine | 5h15/jour |
| 138 km | ☞☞ |
| 84 écluses | |
| ITINÉRAIRE : | |
| St-Léger • Monceau-les-Mines • Paray-le-Monial • St-Léger | |

| LES VALLÉES DE L'OPULENCE | |
|--|---------|
| 10/11 jours | 5h/jour |
| 190 km | ☞☞ |
| 36 écluses | |
| ITINÉRAIRE : | |
| St-Léger • Chagny • Châlon-sur-Saône • Verdun-sur-le-Doubs • St Jean-de-Losne • St-Léger | |

| LA TRAVERSÉE GOURMANDE | |
|--|---------|
| 2 semaines | 5h/jour |
| 334 km | ☞☞ |
| 94 écluses | |
| ITINÉRAIRE : | |
| St-Léger • Chagny • Châlon-sur-Saône • Seurre • Dole • Besançon • St-Léger | |

| BALADE GOURMANDE | |
|---|-----------|
| Week-end | 3h30/jour |
| 26 km | ☞☞ |
| 8 écluses | |
| ITINÉRAIRE : | |
| St-Léger • Santenay • Chagny • St-Léger | |

 Écluses ouvertes tous les jours sauf le 1^{er} mai et le 1^{er} novembre.





En reprenant la direction de Mâcon, ne ratez pas le détour sur le canal qui vous mène jusqu'à **Pont de Vaux** (Non accessible aux Linssen et Pénichettes Évolution : tirant d'eau !) dans le **pays des Pierres Dorées**, véritable petit bijou aux maisons en pisé. A **Mâcon**, vous découvrirez des façades multicolores, des rues piétonnes animées, des grands vins et des spécialités gastronomiques.

En poursuivant votre route au Sud, vous rejoignez **Lyon** et faites votre entrée entre les collines de Fourvière et de la Croix-Rousse, avec la charmante île Barbe. Entrez dans les beaux quartiers du vieux Lyon, perdez-vous dans les traboules et installez-vous à la table d'un bouchon...





Saône et Franche-Comté



Saône et Franche-Comté
Base de départ : Scey-sur-Saône

PETITE SAÔNE, SAÔNE, CANAL DES VOSGES, DOUBS

Si vous voulez découvrir l'une des plus belles rivières de France avec peu d'écluses, nous vous invitons à partir en croisière sur **la petite Saône**. Les villages aux maisons de pierres ponctuent les **étapes pittoresques** comme Port-sur-Saône, Ray-sur-Saône et, vers le sud, Auxonne. Les nombreuses spécialités culinaires de la région, notamment à base de morilles, vous y attendent.



Vers le nord, le **Canal des Vosges** traverse la forêt jusqu'à **Fontenoy-le-Château** et **Épinal**, célèbre pour ses images. Dans les expositions du Musée de l'Image de la ville, des images anciennes, d'Épinal bien sûr, mais aussi du monde entier côtoient des collections plus actuelles : publicités, images éducatives ou décoratives, œuvres d'art contemporain...

Pour explorer le Doubs, dirigez-vous vers les **contreforts du Jura** par le Canal du Rhône au Rhin. L'arrivée dans **la ville-citadelle de Besançon** est splendide et s'entreprind soit par la boucle complète du Doubs, soit par un tunnel de 394 m qui passe sous l'ouvrage de Vauban. Un peu plus loin, sur votre chemin, découvrez Baume-les-Dames et son cœur historique. L'église Saint-Martin, joyau de la ville est inscrite à l'inventaire des Monuments historiques.

SAÔNE ET FRANCHE-COMTÉ

PAYSAGES SAUVAGES,
SENSATIONS FORTES

Aller-retour



| | |
|------------|--|
| 1 semaine | 4h30/jour |
| 138 km |   |
| 36 écluses | |

ITINÉRAIRE :

Scey-sur-Saône • Port-sur-Saône
• Corre • Fontenoy • Scey-sur-Saône

GRANDEUR
ET SPLENDEIDE CITADELLE

Aller-retour



| | |
|------------|---|
| 2 semaines | 5h30/jour |
| 368 km |   |
| 86 écluses | |

ITINÉRAIRE :

Scey-sur-Saône • Gray • Dole
• Besançon • Scey-sur-Saône

DE CHÂTEAUX
EN JOLIE SAÔNE

Aller-retour



| | |
|------------|--|
| 1 semaine | 5h/jour |
| 202 km |   |
| 26 écluses | |

ITINÉRAIRE :

Scey-sur-Saône • Gray • Pontailler
• Auxonne • Scey-sur-Saône

TOUS LES ATTRAITS
RÉUNIS

Aller-retour

| | |
|------------|---|
| 2 semaines | 5h15/jour |
| 506 km |   |
| 42 écluses | |

ITINÉRAIRE :

Scey-sur-Saône • Gray • Seurre •
Toumus • Louhans • Scey-sur-Saône

LES PLUS BEAUX
MÉANDRES DE FRANCE

Aller-retour



| | |
|-------------|--|
| 10/11 jours | 5h/jour |
| 266 km |   |
| 46 écluses | |

ITINÉRAIRE :

Scey-sur-Saône • Gray
• Auxonne • Dole • Scey-sur-Saône

TUNNELS
ET CHÂTEAU FORT

Aller-retour

| | |
|--------------|---|
| Mini semaine | 5h30/jour |
| 106 km |   |
| 18 écluses | |

ITINÉRAIRE :

Scey-sur-Saône • Ray-sur-Saône
• Gray • Scey-sur-Saône



Écluses ouvertes tous les jours
sauf le 1^{er} mai, le 14 juillet
et le 1^{er} novembre.
Ouvertes le 14 juillet sur la Petite
Saône entre Soing et Corre.



Ray-sur-Saône



Canal du Rhône au Rhin



Tunnel de St Albin





Bretagne



Bretagne

Bases de départ : *St-Martin-sur-Oust, Melesse*


CANAL DE NANTES À BREST, VILAINE, AFF, ERDRE, CANAL D'ILLE ET RANCE



Un départ de la **base de Saint-Martin-sur-Oust** offre de nombreuses possibilités de navigation fluviale. Sur le Canal de Nantes à Brest vers l'est, rejoignez le très beau site de **l'île aux Pies**. De là, optez pour un détour sur la petite rivière de l'Aff vers le joli village de **la Gacilly** avec ses ruelles fleuries et son magnifique jardin botanique. En poursuivant sur le canal de Nantes à Brest, vous atteignez **Redon** et son abbaye Saint-Sauveur, véritable carrefour de voies d'eau et pays de Merlin l'Enchanteur ! **Vers Nantes** empruntez la vallée de l'Erdre en passant par Blain et la forêt du Gâvre.



À l'ouest de Saint-Martin-sur-Oust, sur le canal de Nantes à Brest s'ouvre l'un des plus beaux parcours de navigation. Après **Malestroit** et ses maisons à colombages, des chemins de mousse, des villages de granit et d'ardoises, vous voici soudain surpris par les murailles et les donjons impressionnants du **château de Josselin**. La magie opère !


En partant de notre **base de Melesse**, vous tomberez sous le charme de la Vilaine. Une première halte à **Rennes** vous invitera à la découverte de son Parlement et sa cathédrale. En allant vers le sud, **le pont à 9 arches de Pont-Réan** offre un magnifique point de vue sur le fleuve. À l'approche de **Messac**, ne manquez pas les moulins à eau et à vent de la lande bretonne ainsi que les différents châteaux de la région.


BRETAGNE


| DE LA FÉE VIVIANE AU CHÂTEAU DES DUCS | |
|--|--|
| 1 semaine | 3h30/jour |
| 122 km |   |
| 28 écluses | |
| ITINÉRAIRE : St-Martin-sur-Oust • La Gacilly • Malestroit • Josselin • St-Martin-sur-Oust | |



| LA SOURCE DE MERLIN L'ENCHANTEUR | |
|--|--|
| 1 semaine | 4h30/jour |
| 184 km |   |
| 20 écluses | |
| ITINÉRAIRE : St-Martin-sur-Oust • Redon • Messac • Pont Réan • St-Martin-sur-Oust | |



| CHÂTEAU, MANOIRS ET MAGIE | |
|--|--|
| 10/11 jours | 3h30/jour |
| 232 km |   |
| 38 écluses | |
| ITINÉRAIRE : St-Martin-sur-Oust • Blain • Nord-sur-Erdre • Sucé • Nantes • St-Martin-sur-Oust | |

| DES CHEVALIERS AUX CORSAIRES | |
|--|--|
| 10/11 jours | 3h45/jour |
| 170 km |   |
| 60 écluses | |
| ITINÉRAIRE : St-Martin-sur-Oust • La Gacilly • Malestroit • Josselin • Rohan • St-Martin-sur-Oust | |

| À LA NAISSANCE DU ROMANTISME | |
|---|---|
| 2 semaines | 4h45/jour |
| 318 km |  |
| 92 écluses | |
| ITINÉRAIRE : St-Martin-sur-Oust • Redon • Messac • Rennes • Tinténiac • St-Martin-sur-Oust | |

| ATELIERS D'ARTISTES ET NATURE LUXURIANTE | |
|--|---|
| Week-end | 3h15/jour |
| 40 km |  |
| 6 écluses | |
| ITINÉRAIRE : St-Martin-sur-Oust • La Gacilly • St-Martin-sur-Oust | |

| LANDES, FORÊTS ET CITÉS DE CARACTÈRE | |
|--|---|
| 3 semaines | 4h30/jour |
| 480 km |    |
| 146 écluses | |
| ITINÉRAIRE : St-Martin-sur-Oust • Messac • Rennes • Dinan • La Gacilly • Malestroit • Josselin • St-Martin-sur-Oust | |

| À LA DÉCOUVERTE DE LA VILAINE | |
|--|---|
| 1 semaine | 4h/jour |
| 140 km |   |
| 27 écluses | |
| ITINÉRAIRE : St-Martin-sur-Oust • Messac • Rennes • Melesse | |



Écluses ouvertes tous les jours.

* Ces croisières peuvent s'effectuer dans les deux sens.



Le saviez-vous ?

Yves Rocher, fondateur de la célèbre marque de cosmétique, a lancé en 2004 un festival de photographie dans sa ville natale de La Gacilly. Aujourd'hui, le Festival Photo de la Gacilly attire des milliers de visiteurs chaque année.



Ardennes



Ardennes

Base de départ : Pont-à-Bar

CANAL DE LA MEUSE, MEUSE, CANAL DES ARDENNES, CANAL DE L'AISNE À LA MARNE

Avec ARDENNES NAUTISME, notre partenaire dans les Ardennes.

Avec **650 km de voies navigables**, la Champagne-Ardenne offre une exceptionnelle richesse de parcours.

En suivant la Meuse, vous entrerez dans le charme insensé de ses boucles qui vous conduiront à **Charleville-Mézières**, ville natale d'Arthur Rimbaud. La fameuse Place Ducale est un joyau de la Renaissance, quant à la basilique Notre-Dame, elle oscille entre cette époque sus-citée et le style gothique flamboyant. Le charme de la basilique Notre-Dame d'Espérance vaut par ses ruelles alentours. En poursuivant les méandres de la Meuse, vous découvrirez **Fumay et Givet**, connues pour leurs saucissons. En naviguant plus au nord encore, vous ferez escale dans les villes riannes de Belgique, telles que **Dinant ou Namur**.

Vers le Sud, en prenant la direction de Reims, vous emprunterez le **Canal des Ardennes**. Ce canal long de 106 km et 46 écluses jusque Berry-au-Bac relie les **coteaux champenois à la Meuse**. Cette navigation loin des villes et de la circulation vous transporte à travers la campagne, vers le passage de l'échelle des 26 écluses automatiques dans la très bucolique **vallée de Montgon**.

Vers l'Est, la **croisière entre Pont-à-Bar et Verdun** longue de 100 km et 22 écluses vous permettra de découvrir les charmes de la **vallée de la Meuse** dans sa partie lorraine, où la rivière se fait plus paresseuse. Vous trouverez sur de longs biefs des régions verdoyantes éloignées des routes à grande circulation, les amateurs de pêche seront ravis avec les eaux poissonneuses : brochets, carpes, etc.

ARDENNES

UNE NATURE SPECTACULAIRE

| | |
|------------|-----------|
| 1 semaine | 5h15/jour |
| 187 km | |
| 42 écluses | |

Aller-retour

ITINÉRAIRE :

Pont-à-Bar • Charleville-Mézières • Revin • Fumay • Givet • Pont-à-Bar

SUR LE CHEMIN DES BATAILLES

| | |
|------------|-----------|
| 1 semaine | 5h45/jour |
| 217 km | |
| 46 écluses | |

Aller-retour

ITINÉRAIRE :

Pont-à-Bar • Sedan • Mouzon • Verdun • Pont-à-Bar

DANS LES MÉANDRES DE LA MEUSE

| | |
|-------------|---------|
| 10-11 jours | 4h/jour |
| 232 km | |
| 50 écluses | |

Aller-retour

ITINÉRAIRE :

Pont-à-Bar • Charleville-Mézières • Fumay • Dinant • Pont-à-Bar

UNE BOHÈME FLUVIALE

| | |
|------------|-----------|
| 2 semaines | 4h30/jour |
| 286 km | |
| 62 écluses | |

Aller-retour

ITINÉRAIRE :

Pont-à-Bar • Charleville-Mézières • Fumay • Dinant • Namur • Pont-à-Bar

LA MEUSE EN LORRAINE

| | |
|------------|---------|
| 2 semaines | 3h/jour |
| 232 km | |
| 50 écluses | |

Aller-retour

ITINÉRAIRE :

Pont-à-Bar • Sedan • Stenay • Verdun • Saint Mihiel • Pont-à-Bar

ECHAPPÉE POÉTIQUE SUR LA MEUSE

| | |
|--------------|-----------|
| Mini semaine | 6h30/jour |
| 95 km | |
| 24 écluses | |

Aller-retour

ITINÉRAIRE :

Pont-à-Bar • Charleville-Mézières • Fumay • Pont-à-Bar

EN PASSANT PAR LA BELGIQUE

| | |
|-------------|---------|
| 4 semaines | 5h/jour |
| 550 km | |
| 157 écluses | |

Aller-retour

17 autres ouvrages

ITINÉRAIRE :

Pont-à-Bar • Berry au Bac • Abbecourt • Maubeuge • Namur • Dinant • Charleville-Mézières • Pont-à-Bar

ENTRE HISTOIRE ET CHAMPAGNE

| | |
|-------------|-----------|
| 4 semaines | 4h30/jour |
| 500 km | |
| 207 écluses | |

Aller-retour


9 autres ouvrages

ITINÉRAIRE :

Pont-à-Bar • Berry au Bac • Reims • Chalons en Champagne • Bar le Duc • Verdun • Sedan • Pont-à-Bar



Ecluses ouvertes tous les jours sauf le 1^{er} mai et le 1^{er} novembre.





Alsace-Lorraine



Alsace-Lorraine
Base de départ : Lutzelbourg

Lutzelbourg

CANAL DE LA MARNE AU RHIN, CANAL DE LA SARRE, MOSELLE, CANAL DES VOSGES

À **Lutzelbourg**, vous serez accueilli par son **château fort** et ses célèbres tailleurs de cristal. Sur tous les parcours, des maisons à encorbellements, à balcons fleuris, de belles églises à clocher en forme de bulbe, des grilles en fer forgé vous accompagneront. Lors de vos étapes, vous constaterez que les tables sont en fête : choucroute, charcuterie mais aussi pâtisseries à base de fruits rouges, de mirabelles et de quetsches.

En naviguant vers l'ouest, vous emprunterez le **plan incliné de Saint-Louis Arzwiller**. Cet ouvrage impressionnant se présente comme une baignoire d'eau qui monte et remplace 17 écluses. Rejoignez par l'ouest **Sarreguemines par le canal des Houillères de la Sarre** dans un cadre boisé.

Vous pourrez également, toujours vers l'ouest, atteindre **Nancy**, la capitale de l'Art Nouveau avec ses célèbres verreries et la place Stanislas qui est inscrite au Patrimoine mondial de l'UNESCO. En passant par **Toul**, ville fortifiée par Vauban, la Lorraine s'ouvre à vous aux vues des boucles de la Moselle : paysages splendides et patrimoine magnifique.

En partant vers l'est de notre base, vous pourrez visiter **Saverne** et l'ancien château épiscopal des Rohan construit à la fin du XVIII^{ème} avant de vous retrouver en plein cœur de **Strasbourg** devant le Parlement Européen. À vous ensuite les beaux quartiers préservés de la Petite France !



Strasbourg



- Strasbourg : 45 km
- Strasbourg : 50 km
- Saverne : 10 km
- Phalsbourg : 5 km, A4 - E25

SANS PERMIS

AVEC PERMIS

ALSACE-LORRAINE

| | | |
|---|----------------------|-----------|
| Aller-retour | L'ALSACE EN CAPITALE | |
| | 1 semaine | 4h45/jour |
| | 115 km | |
| | 60 écluses | |
| ITINÉRAIRE : Lutzelbourg · Saverne · Strasbourg · Lutzelbourg | | |

| | | |
|---|--|-----------|
| Aller-retour | EN PASSANT PAR LA LORRAINE (AVEC PERMIS) | |
| | 2 semaines | 4h30/jour |
| | 303 km | |
| | 64 écluses | |
| ITINÉRAIRE : Lutzelbourg · Arzviller · Dombasle · Nancy · Metz · Lutzelbourg | | |

| | | |
|---|------------------------------|-----------|
| Aller-retour | OUVRAGE D'ART ET ART NOUVEAU | |
| | 1 semaine | 5h30/jour |
| | 188 km | |
| | 52 écluses | |
| ITINÉRAIRE : Lutzelbourg · Arzviller · Dombasle · Nancy · Lutzelbourg | | |

| | | |
|---|-----------------------------------|-----------|
| Aller-retour | LA BELLE EUROPÉENNE (AVEC PERMIS) | |
| | 3 semaines | 3h45/jour |
| | 454 km | |
| | 78 écluses | |
| | 4 tunnels | |
| | 2 plans inclinés | |
| ITINÉRAIRE : Lutzelbourg · Arzviller · Sarreguemines · Sarrebruck · Luxembourg · Metz · Nancy · Lutzelbourg | | |


| | | |
|--|--|-----------|
| Aller-retour | VERTS PÂTURAGES ET GOTHIQUE FLAMBOYANT | |
| | 10/11 jours | 4h15/jour |
| | 234 km | |
| | 72 écluses | |
| ITINÉRAIRE : Lutzelbourg · Arzviller · Sarreguemines · Sarrebruck · Lutzelbourg | | |

Ce parcours peut se faire également en 14 jours. Un permis bateau est nécessaire A partir de Saarbrücken et Nancy (sauf pour les résidents de pays sans permis fluvial).

| | | |
|--|-------------------|-----------|
| Aller-retour | BALADE ALSACIENNE | |
| | Week-end | 5h15/jour |
| | 28 km | |
| | 26 écluses | |
| ITINÉRAIRE : Lutzelbourg · Saverne · Arzviller · Lutzelbourg | | |

Ecluses ouvertes tous les jours sauf le 1^{er} mai et le 1^{er} novembre. Fermeture annuelle de la Moselle du 3 au 12 juin 2024.

| | | |
|--|--------------------------|-----------|
| Aller-retour | LE FER ET LA BONNE CHÈRE | |
| | 2 semaines | 3h30/jour |
| | 234 km | |
| | 72 écluses | |
| ITINÉRAIRE : Lutzelbourg · Arzviller · Sarreguemines · Sarrebruck · Lutzelbourg | | |



Plan incliné de Saint-Louis Arzviller





Allemagne

Allemagne

Mecklembourg et Brandebourg



Müritz et Mecklembourg
Base de départ : Fleesensee

MÜRITZ, PLAUER SEE, CANAL MÜRITZ-ELDE

Partez à la découverte de la beauté des lacs d'Allemagne.

Le lac Fleesensee, certainement une des plus belles régions d'Allemagne, offre un panorama apaisant et enchanteur.

Non loin, **le lac Müritz** est l'endroit idéal pour observer les oiseaux : cormorans, grues et même aigles. En allant vers **Waren**, vous trouverez une ville animée et un port de plaisance réputé.

Les lacs d'Allemagne ont l'avantage de s'ouvrir sur plusieurs autres. Vous pouvez alterner balades, baignades, pêche ou farniente.

À l'ouest, partez vers **Plau**, qui domine le lac éponyme. Dans le quartier de Karow, visitez le **château néoclassique** en briques ainsi que l'église avec ses pignons à gradins, véritables points d'intérêt architecturaux. **Le Canal Müritz-Elde** qui relie le fleuve Elbe au lac Müritz, suit le parcours de l'Elde et en a gardé ses nombreux méandres.

Construite entre deux bras de l'Elde, **la ville de Parchim** est exceptionnelle pour son cœur ancien, ses remparts et ses maisons à colombages. De nombreux bâtiments comme l'ancien bureau de poste font de cette ville une belle visite avant de retourner sillonner les lacs. Finissez votre séjour en découvrant **Schwerin et son fameux château** qui sont en soi l'objet d'un voyage.





Les incontournables

DEPUIS FÜRSTENBERG

- Berlin : 110 km
- Fürstenberg : 3 km
- 1h de Berlin en train direct
- A10 : sortie 29, puis B96 : env. 60 km
- A24 : sortie 19, puis B189 et L15 : env. 65 km

DEPUIS FLEESENSEE (UNTERGÖHREN)

- Rostock : 80km
- Berlin : 180 km
- Malchow : 5 km
- IC Waren : 22 km
- A19 sortie n°16 : 7 km ou n°17 : 20 km
- Suivre « Land Fleeensee »

Müritz et Mecklembourg
Base de départ : Fürstenberg

OBERE HAVEL, DIE KLEINE SEENPLATTE, MÜRITZ, PLAUER SEE, CANAL MÜRITZ-ELDE

En partant de **Fürstenberg**, mettez le cap sur l'ouest vers **les grands lacs du Mecklembourg**. La première étape de cette aventure en eaux douces sera **Rheinsberg** et son château rococo. Résidence de jeunesse de Frédéric le Grand, il servit de modèle au célèbre Sans Souci de Potsdam.

En allant à **Mirow** vous découvrirez ses curieuses maisons lacustres aux toits de chaume, puis le lac Müritz sans oublier **la charmante ville de Röbel** où les maisons à colombages jalonnent les rues. Vers l'est, vous mettrez le cap sur **Wesenberg**, remarquable par son pont couvert tout en bois, puis **Neustrelitz et son château de style baroque** dont l'orangerie est aujourd'hui reconvertie en salle de concert.

Dans ces eaux mêlées et vastes, la navigation exige un peu plus d'attention que sur un canal ; mais on est amplement récompensé de jeter l'ancre au milieu d'un lac et de profiter de **l'une des eaux les plus pures d'Europe** et d'une nature sublime et sauvage. Ne manquez pas de visiter l'une des nombreuses fumeries de poissons, une exquisite spécialité qui fera le bonheur de nombreux gourmands.





Brandebourg et Berlin

Base de départ : Fürstenberg

OBERE HAVEL, TEMPLINER ET RUPPNER GEWÄSSER, FINOWKANAL, ODER, SPREE

Première étape vers le sud, **Himmelfort**, surnommée la Porte du Ciel, est connue pour être la ville natale du Père Noël. Également capitale de la pêche, vous pourrez y faire le plein de **délicieux poissons fumés**.

Faites ensuite un détour par Lychen. La rivière Woblitz traversant la forêt se jette dans le **Großer Lychensee**, l'un des plus beaux parcours de la région. **Le fleuve Havel**, quant à lui, vous mènera dans une campagne paisible car peu peuplée.

À Regow la halte est obligatoire. Vous pourrez y visiter son élevage "bio" dont le fromage de chèvre est délicieux. Évadez-vous ensuite dans la charmante petite ville de Templin dont le mur d'enceinte et les tours ont vu grandir l'ex chancelière allemande...

Depuis **Liebenwalde**, empruntez vers l'Est l'ancien Finowkanal qui traverse une belle campagne et aboutit à un monument unique en Europe : l'ascenseur à bateaux de Niederfinow. Si vous disposez du permis fluvial, vous pouvez mettre le cap à l'Ouest après Liedbenwalde vers les lacs de **Neuruppin**, véritables oasis naturelles, qui hébergent aigles marins, castors et loutres.

Altruppin, l'ancienne capitale, s'épanouie au cœur d'une nature de toute beauté. Neuruppin, la ville "moderne" bâtie au XVIII^{ème}, témoigne de l'esprit des "lumières" qui anima la Prusse et marqua la région **de Berlin à Potsdam**.

Poursuivez ensuite votre croisière par le canal Oder-Havel pour rejoindre Berlin. Profitez d'une vue exceptionnelle sur le Reichstag et sa coupole de verre jusqu'à **l'Île aux Musées**. Puis voguez vers les quartiers de Kreuzberg et Oranienor où palpité l'âme berlinoise.

Côté nature, promenez-vous le long des nombreux lacs bordés de forêts centenaires et de villas cossues ou luxueuses.



Berlin

SANS PERMIS



MÜRITZ ET MECKLEMBOURG

MÜRITZ, LE LAC ET VILLAGES DE CHARME

| | |
|-----------|---|
| 1 semaine | 4h/jour |
| 180 km |   |
| 8 écluses | |

ITINÉRAIRE :
Fleesensee • Malchow • Waren • Flecken Zechlin • Rheinsberg • Fleesensee

AU CŒUR DU MECKLEMBOURG

| | |
|------------|---|
| 1 semaine | 5h30/jour |
| 212 km |    |
| 16 écluses | |



ITINÉRAIRE :
Fleesensee • Plau • Lübz • Parchim • Schwerin • Fleesensee

ROMANTISME ET NÉO-RENAISSANCE

| | |
|------------|---|
| 2 semaines | 5h/jour |
| 446 km |   |
| 20 écluses | |



ITINÉRAIRE :
Fleesensee • Waren • Rheinsberg • Wesenberg • Neustrelitz • Plau • Parchim • Schwerin • Fleesensee

AU CŒUR DE LA NATURE

| | |
|--------------|---|
| Mini semaine | 6h30/jour |
| 35 km |   |
| 8 écluses | |
| 4 ponts | |



ITINÉRAIRE :
Fleesensee • Plau • Lübz • Fleesensee

AU CALME DANS LA NATURE ET UNE BRISE FRAÎCHE

| | |
|----------|---|
| Week-end | 4h30/jour |
| 62 km |   |
| 0 écluse | |


ITINÉRAIRE :
Fleesensee • Jabel • Röbel • Fleesensee

DES OISEAUX ET DES MAISONS LACUSTRES

| | |
|------------|---|
| 2 semaines | 5h/jour |
| 270 km |   |
| 16 écluses | |

ITINÉRAIRE :
Fürstenberg • Mirow • Röbel • Plau • Rheinsberg • Neustrelitz • Fürstenberg

NATURE ET ESPRIT DES LUMIÈRES

| | |
|------------|---|
| 2 semaines | 4h/jour |
| 282 km |  |
| 30 écluses | |



ITINÉRAIRE :
Fürstenberg • Strasen • Neustrelitz • Buchholz • Rheinsberg • Templin • Zehdenick • Fürstenberg

DÉCOUVERTE CULTURELLE

| | |
|--------------|---|
| Mini semaine | 5h/jour |
| 38 km |   |
| 4 écluses | |



ITINÉRAIRE :
Fürstenberg • Wesenberg • Neustrelitz • Fürstenberg

BAINS, FORÊTS ET POISSONS FUMÉS

| | |
|------------|---|
| 1 semaine | 4h/jour |
| 148 km |   |
| 14 écluses | |



ITINÉRAIRE :
Fürstenberg • Neustrelitz • Strasen • Mirow • Rheinsberg • Fürstenberg

FORÊTS ET VILLAGES MÉDIÉVAUX

| | |
|------------|--|
| 1 semaine | 3h30/jour |
| 204 km |   |
| 20 écluses | |



ITINÉRAIRE :
Fürstenberg • Lychen • Templin • Zehdenick • Fürstenberg

PAYSAGES ET VILLÉGIATURE ROYALE

| | |
|-------------|--|
| 10/11 jours | 4h/jour |
| 220 km |   |
| 20 écluses | |

ITINÉRAIRE :
Fürstenberg • Lychen • Neustrelitz • Strasen • Mirow • Röbel • Flecken Zechlin • Rheinsberg • Fürstenberg

SUR LES TRACES DU PÈRE NOËL


| | |
|-----------|--|
| Week-end | 3h/jour |
| 34 km |   |
| 2 écluses | |

ITINÉRAIRE :
Fürstenberg • Himmelpfort • Lychen • Fürstenberg

AVEC PERMIS

BRANDEBOURG ET BERLIN

AU PAYS DES AIGLES MARINS

| | |
|-------------|---|
| 10/11 jours | 4h30/jour |
| 304 km |  |
| 30 écluses | |

ITINÉRAIRE :
Fürstenberg • Zehdenick • Oranienburg • Neuruppin • Lindow • Fürstenberg

LA BOUCLE DES PRINCESSES DU NORD

| | |
|------------|---|
| 3 semaines | 5h/jour |
| 620 km |  |
| 43 écluses | |

ITINÉRAIRE :
Fürstenberg • Oranienburg • Berlin • Potsdam • Brandenburg • Havelberg • Wittenberge • Schwerin • Lübz • Fürstenberg*

*Ce circuit est possible au départ de Fürstenberg ou Fleesensee.



Écluses ouvertes tous les jours.

Location sans permis

Au départ de Fürstenberg et Fleesensee, aucun permis n'est nécessaire pour naviguer entre Liebenwalde, Dömitz et Schwerin (zone en bleu sur la carte p. 39). En dehors de cette zone, le permis fluvial dans le pays de résidence du capitaine est exigé. Si aucun permis fluvial n'existe dans votre pays de résidence, ce dernier ne sera pas exigé.



Allemagne

Vallée de la Saale, Saxe Anhalt

Nouveau



NOUVEAUTÉ 2024

Saxe-Anhalt (Saale)

Base de départ : Bernburg

Une **nouvelle destination** fluviale à découvrir : profitez de la **rivière Saale** depuis notre nouvelle base de **Bernburg** !

La **charmante rivière Saale** est navigable sans permis de Calbe à Merseburg sur une longueur de **près de 100 km**. Grâce aux 10 écluses automatiques et à la quasi-absence de trafic, la Saale est très calme et offre un cadre exceptionnel pour une croisière en bateau au cœur d'une région particulièrement intéressante à visiter.

En effet, de **nombreux châteaux et palais** se succèdent le long de la voie d'eau, les étapes incontournables étant les centres historiques de Bernburg, Halle et Merseburg. C'est un véritable voyage dans le temps qui vous attend, au fil des magnifiques trésors anciens à découvrir dans l'un des musées de la région ou dans la vieille ville historique de Halle. Les amateurs de nature ne seront pas en reste : Gimritz et ses paysages rougeoyants de pierre porphyre, les Alpes de Brachwitz aux formations rocheuses escarpées, et les balades à vélo sur la piste cyclable le long de la rivière vous attendent.

Bernburg est au cœur de la Saxe-Anhalt et a beaucoup à offrir. Ce chef-lieu a une histoire de plus de 1000 ans. Notre base est située directement au pied du romantique château de

SAXE-ANHALT (SAALE)

PURE NATURE

| | |
|-----------|---------|
| 1 semaine | 4h/jour |
| 110 km | |
| 8 écluses | |

Aller-retour

ITINÉRAIRE :

Bernburg • Friedeburg • Wettin • Halle • Brachwitz • Kloschwitz • **Bernburg**

PANORAMAS D'EXCEPTION

| | |
|------------|---------|
| 2 semaines | 3h/jour |
| 192 km | |
| 20 écluses | |

Aller-retour

ITINÉRAIRE :

Bernburg • Calbe • Gröna • Friedeburg • Halle • Merseburg • Halle • Wettin • **Bernburg**

LA TÊTE DANS LES ÉTOILES

| | |
|------------|---------|
| 1 semaine | 3h/jour |
| 150 km | |
| 10 écluses | |

Aller-retour

ITINÉRAIRE :

Bernburg • Calbe • Alsleben • Wettin • Halle • Friedeburg • **Bernburg**

ESCAPADE GOURMANDE

| | |
|--------------|---------|
| mini semaine | 4h/jour |
| 110 km | |
| 8 écluses | |

Aller-retour

ITINÉRAIRE :

Bernburg • Könnern • Halle • Kloschwitz • **Bernburg**

HISTOIRES ET VIEILLES PIERRES

| | |
|-------------|---------|
| 10/11 jours | 4h/jour |
| 180 km | |
| 20 écluses | |

Aller-retour

ITINÉRAIRE :

Bernburg • Nienburg • Friedeburg • Halle • Merseburg • Halle • Wettin • **Bernburg**



Écluses ouvertes tous les jours.



Halle



Bernburg



Les incontournables

DEPUIS BERNBURG

- Leipzig : 60 km
- Bernburg : 2 km
- Magdeburg : 40 km
- Halle : 40 km
- A14, puis B185 sortie Bernburg



Merseburg

Bernburg, également appelé "la couronne d'Anhalt". Visitez la tour Eulenspiegel et profitez de la vue imprenable sur la vallée de la Saale depuis le château. Le panorama est également superbe depuis le château de Wettin, dont le parc se visite. Vous pouvez ensuite poursuivre vers la chapelle des Templiers Mûcheln, la seule chapelle presque entièrement conservée de l'Ordre des Templiers en Allemagne.

À **Halle**, une vieille ville presque entièrement préservée avec de nombreux sites touristiques très facilement accessibles vous attend. Ne ratez pas la visite de la cathédrale, le château de Giebichenstein, le planétarium ainsi que le zoo.

La rivière Saale offre de **nombreuses possibilités de baignade**. Halle possède une plage très agréable.

Une autre étape de choix est la charmante ville de **Merseburg** avec son impressionnante cathédrale gothique et son imposant château qui abrite également le musée culturel et historique. Le parc du château invite à la flânerie.

Depuis Merseburg, vous pouvez facilement rejoindre et explorer Leipzig, Leuna et Bad Dürrenberg à vélo.



Hollande



Hollande du sud et du nord, Amsterdam

Bases de départ : *Loosdrecht, Alphen aan den Rijn*

Familière et dépaysante à la fois, **la Hollande** a gagné son territoire sur les eaux, repoussant les limites de la mer et creusant des canaux magnifiques dans ses villes emblématiques. Embarquez sans permis pour vivre au vrai rythme de ce pays attachant qui cultive la tolérance autant que sa **passion fluviale**. La Hollande, source d'inspiration des plus grands artistes parmi lesquels Van Gogh, Vermeer ou Rembrandt... **musées et galeries d'art** sont ici légions. Sur votre route, les mystères locaux se dévoilent et avec eux, **canaux somptueux** mais aussi lacs superbement aménagés. Vous pourrez ainsi très facilement profiter de nombreux plaisirs d'eau, version pêche ou bien canoë, stand up paddle, et bien sûr, d'irrésistibles baignades. Des souvenirs inoubliables et des images hautes en couleurs au fil de votre croisière hollandaise.



LOOSDRECHT

VILLE D'ART ET PONTS-LEVIS

| | |
|------------|-----------|
| 1 semaine | 5h30/jour |
| 225 km | |
| 13 écluses | |

Aller-retour

76 ponts mobiles

ITINÉRAIRE :

Loosdrecht • Utrecht • Gouda • Alphen • Leiden • Amsterdam • Loosdrecht

LUMIÈRES DU NORD ET DU SUD

| | |
|-------------|-----------|
| 10/11 jours | 5h15/jour |
| 250 km | |
| 13 écluses | |

Aller-retour

76 ponts mobiles

ITINÉRAIRE :

Loosdrecht • Amsterdam • Alkmaar • Edam • Amsterdam • Uithoorn • Alphen • Gouda • Oudewater • Utrecht • Loosdrecht

DES CANAUX POUR REMBRANDT

| | |
|------------|-----------|
| 1 semaine | 5h30/jour |
| 168 km | |
| 14 écluses | |

Aller-retour

48 ponts mobiles

ITINÉRAIRE :

Loosdrecht • Amsterdam • Uithoorn • Woerden • Gouda • Oudewater • Utrecht • Loosdrecht

PAYSAGES, MOULINS, BULBES ET FROMAGES

| | |
|------------|-----------|
| 2 semaines | 4h30/jour |
| 315 km | |
| 16 écluses | |

Aller-retour

88 ponts mobiles

ITINÉRAIRE :

Loosdrecht • Amsterdam • Alkmaar • Edam • Amsterdam • Kagerplassen • Leiden • Alphen • Gouda • Oudewater • Utrecht • Loosdrecht

CROISIÈRE AU SIÈCLE D'OR

| | |
|------------|-----------|
| 1 semaine | 5h30/jour |
| 225 km | |
| 13 écluses | |

Aller-retour

76 ponts mobiles

ITINÉRAIRE :

Loosdrecht • Amsterdam • Kagerplassen • Lisse • Alphen • Gouda • Oudewater • Utrecht • Loosdrecht

CHARME ET PONTS-LEVIS

| | |
|-----------|---------|
| Week-end | 5h/jour |
| 30 km | |
| 3 écluses | |

Aller-retour

12 ponts mobiles

ITINÉRAIRE :

Loosdrecht • Utrecht • Loosdrecht

AU PAYS DES MOULINS À VENT

| | |
|-----------|-----------|
| 1 semaine | 4h30/jour |
| 164 km | |
| 9 écluses | |

Aller-retour

28 ponts mobiles

ITINÉRAIRE :

Loosdrecht • Amsterdam • Edam • Alkmaar • Zaanstad • Amsterdam • Loosdrecht

COFFEE SHOPS ET QUARTIER ROUGE

| | |
|--------------|---------|
| Mini semaine | 4h/jour |
| 50 km | |
| 4 écluses | |

Aller-retour

29 ponts mobiles

ITINÉRAIRE :

Loosdrecht • Amsterdam • Loosdrecht



Les incontournables

DEPUIS LOOSDRECHT

- ✈ Amsterdam - Schiphol : 30 km
- 🚆 Breukelen : 7 km, Amsterdam (TGV) : 28 km, Utrecht ICE : 22 km, Vinkeveen-Hilversum : 8 km
- 🛣 A2-E35 sortie 4

DEPUIS ALPHEN AAN DEN RIJN

- ✈ Amsterdam - Schiphol : 26 km
- 🚆 Alphen : 2,5 km, Amsterdam (TGV) : 41 km, Rotterdam (TGV) : 41 km, Utrecht ICE : 41 km
- 🛣 A4-N11 sortie 8

De **Loosdrecht** et son magnifique lac, vous suivez la **rivière Vecht** pour accéder à la superbe **Utrecht**. Baladez-vous le long des terrasses bordant les canaux, explorez les boutiques nichées dans d'anciennes caves et découvrez les authentiques cafés bruns roussis par les cheminées de la ville.

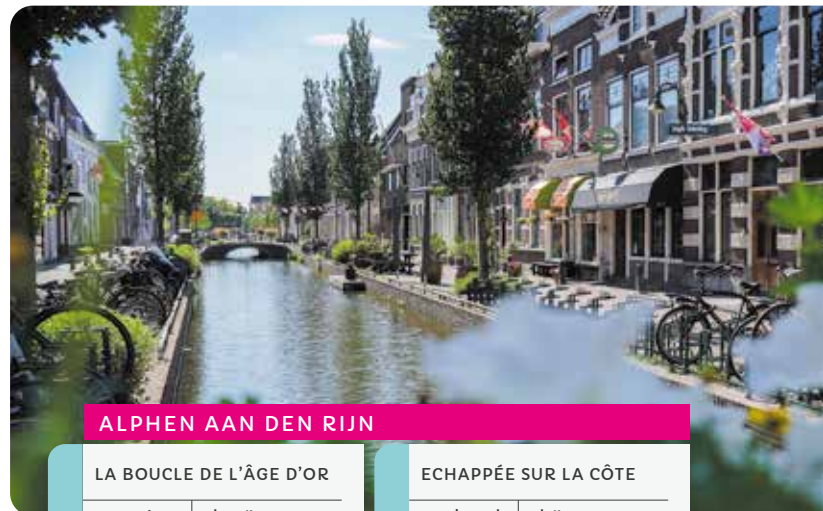
Au départ de notre **base d'Alphen aan den Rijn**, vous voguez aisément vers la célèbre **Gouda** et son emblématique **marché aux fromages**. Ne manquez pas la visite de la ville historique de **Leiden**, qui abrite la plus ancienne université des Pays-Bas et qui vit naître le peintre Rembrandt. A quelques encablures de là, faites escale à Lisse et allez admirer **Keukenhof** et son célèbre jardin de tulipes, le plus grand au monde.

Quel que soit le point de départ de votre croisière aux Pays-Bas, vous pourrez facilement visiter **Amsterdam**. Pour jeter l'ancre dans la capitale, deux marinas vous attendent au nord du centre-ville. La circulation en Pénichette® sur l'Amstel est aisée mais demande un peu d'attention. À Amsterdam, promenez-vous dans **le Jordaan**, coin branché et ancien quartier ouvrier qui abrite la Maison d'Anne Frank. Pour un pique-nique improvisé, installez-vous à **Vondelpark** le "Central Park" amstellodamois, véritable poumon vert au cœur de la ville.

Plus au nord, vers **Edam** dans **la région du Zaan**, le paysage de votre croisière sera rythmé par les **moulins à vent**. La lumière extraordinaire de l'aurore vous incitera, soyez-en sûr, à vous lever de bonne heure.



Attention aux restrictions de navigation et horaires spéciaux aux écluses avant le 15 avril et après le 15 octobre.



ALPHEN AAN DEN RIJN

LA BOUCLE DE L'ÂGE D'OR

| | |
|------------|-----------|
| 1 semaine | 5h25/jour |
| 166 km | 🚰 |
| 13 écluses | |

63 ponts mobiles

ITINÉRAIRE :
Alphen • Uithoorn • Amsterdam
• Loosdrecht • Utrecht • Gouda • Alphen

GRANDES CITÉS HOLLANDAISES

| | |
|-----------|-----------|
| 1 semaine | 4h10/jour |
| 121 km | 🚰 |
| 2 écluses | |

67 ponts mobiles

ITINÉRAIRE :
Alphen • Katwijk • La Haye
• Rotterdam • Delft • Leiden • Alphen

LACS ET JARDINS

| | |
|--------------|-----------|
| Mini semaine | 4h30/jour |
| 83 km | 🌿 🚰 |
| 0 écluse | |

23 ponts mobiles

ITINÉRAIRE :
Alphen • Leiden • Lisse
• Alsmeer • Alphen

ECHAPPÉE SUR LA CÔTE

| | |
|----------|---------|
| Week-end | 5h/jour |
| 52 km | 🚰 🏠 |
| 0 écluse | |

24 ponts mobiles

ITINÉRAIRE :
Alphen • Katwijk • Leiden
• Alphen

CROISIÈRE DES FLEURS

| | |
|----------|-----------|
| Week-end | 3h30/jour |
| 43 km | 🌿 🚰 |
| 0 écluse | |

9 ponts mobiles

ITINÉRAIRE :
Alphen • Kaagerplassen • Lisse
• Alphen



Italie



Lagune de Venise Base de départ : Chioggia

Que d'émotions inoubliables vous attendent sur **la Lagune de Venise**. Villages endormis, cités historiques, élégantes plages comme le Lido, tels sont les trésors du pays vénitien. Découvrez **Chioggia**, superbe ville reliée au continent par des ponts, dont l'authentique marché aux poissons vous enchante.



En suivant les chenaux, vous rejoindrez **Pellestrina, charmant petit village de pêcheurs**, puis Malamocco et Venise. Au fil de ses canaux, admirez son patrimoine : le campanile de la place Saint-Marc, la Basilique, le Palais des Doges... En remontant au nord, de petites îles romantiques se succèdent : **Murano** et ses artisans verriers, **Burano** et ses dentellières, **Torcello** et sa somptueuse Basilique Ste. Maria Assunta de style byzantin.

Faites un détour par le Monastère de l'île de St François du Désert, où sept moines franciscains ont fait vœu de pauvreté et ne vivent que de charité. Cap ensuite sur **Trévise**, sur la **rivière Sile** bordée de belles forêts ou sur le fleuve de la Brenta dont le paysage a inspiré les toiles de Canaletto. Les somptueuses villas du **Palladio**, pour la plupart visitables, raviront les amateurs d'architecture. En naviguant de **Chioggia à Grado**, les plus belles plages de l'Adriatique s'offrent à vous pour de merveilleux moments hors du temps.

LAGUNE DE VENISE


ESCAPADE ROMANTIQUE

Aller-retour

| | |
|--|--|
| Mini semaine | 4h30/jour |
| 96 km |   |
| 0 écluse | |
| 0 pont mobile | |
| ITINÉRAIRE : | |
| Chioggia • Burano • Murano • Venise • Chioggia | |

PATRIMOINE ET BALNÉAIRE

Aller-retour

| | |
|---|--|
| 1 semaine | 5h/jour |
| 210 km |  |
| 2 écluses | |
| 3 ponts mobiles | |
| ITINÉRAIRE : | |
| Chioggia • Venise et ses îles • Jésole • Portegrandi • Silea • Chioggia | |

LE CHEMIN DES VILLAS VÉNITIENNES

Aller-retour

| | |
|---|--|
| 1 semaine | 4h/jour |
| 160 km |   |
| 10 écluses | |
| 18 ponts mobiles | |
| ITINÉRAIRE : | |
| Chioggia • Venise et ses îles • Mira • Dolo • Padova • Chioggia | |

LE DELTA DU PÔ

Aller-retour

| | |
|---|--|
| 1 semaine | 5h45/jour |
| 250 km |   |
| 10 écluses | |
| 2 ponts mobiles | |
| ITINÉRAIRE : | |
| Chioggia • Adria • Goro • Boccasette • Chioggia | |



AU PAYS DES GONZAGUE ET DES ESTENSIS

Aller-retour

| | |
|---|---|
| 10/11 jours | 5h/jour |
| 330 km |   |
| 15 écluses | |
| ITINÉRAIRE : | |
| Chioggia • Adria • Zelo • Mantova • Pontelagoscuro • Chioggia | |



VENISE ET SES PLAGES

Aller-retour

| | |
|---|---|
| 10/11 jours | 5h30/jour |
| 371 km |   |
| 10 écluses | |
| 11 ponts mobiles | |
| ITINÉRAIRE : | |
| Chioggia • Venise et ses îles • Jésole • Caorle • Grado • Marano • Pontegrandi • Chioggia | |

UN CARNAVAL DE GOÛTS ET DE COULEURS

Aller-retour

| | |
|---|---|
| 2 semaines | 3h/jour |
| 289 km |   |
| 12 écluses | |
| 21 ponts mobiles | |
| ITINÉRAIRE : | |
| Chioggia • Venise et ses îles • Jésole • Portegrandi • Silea • Dolo • Padova • Chioggia | |



Navigation possible tous les jours sur les Lagunes de Venise et de Marano. Sur le Sile et la Brenta, certains ouvrages observent des jours de fermeture. La Brenta est conseillée aux navigateurs expérimentés. Navigation interdite sur le Grand Canal à Venise. Navigation en mer interdite.



Rendez-vous Fantasia, notre partenaire, réserve à nos clients deux points d'amarrage gratuits particulièrement bien situés : le premier à Burano et le second à Vignole, au sud de Venise.

Au départ de la base de Chioggia, notre partenaire RENDEZ-VOUS FANTASIA vous propose une large gamme de bateaux : Pénichettes®, Europa ainsi que les modèles New Con Fly, bateaux de construction italienne d'une longueur de 8.90 m pour 2 à 6 personnes, avec pilotage intérieur et extérieur et deux cabines doubles.



Irlande



Irlande

Bases de départ : Banagher, Carrick-on-Shannon



L'Irlande offre un superbe réseau de voies navigables pour les amoureux de nature et de sites historiques. Notre base de **Carrick-on-Shannon** est la porte d'entrée idéale pour **sillonner le Shannon**, le plus long fleuve d'Irlande. Loin de tout trafic commercial, navigable sur **220 km avec seulement 6 écluses**, le Shannon et ses lacs, véritables mers intérieures parfois, vous raviront par la beauté des paysages qui les bordent.

En navigant vers le Nord, vous empruntez le **Shannon Supérieur** vers **Boyle** et sa ravissante petite abbaye cistercienne du XII^{ème} siècle, puis Leitrim. Vous pénétrez alors sur le canal Shannon-Erne qui rejoint vers le Nord l'Erne, l'autre grand fleuve irlandais. Magnifiquement restauré, le canal, long de 63 km, permet de naviguer dans un **décor de rêve**, d'où surgissent de pittoresques villages tels que Ballyconnell ou Belturbet. Vous atteignez alors le **Lough Erne**, le pays « aux cinq lacs et aux cinq cents îles » !

En navigant vers le Sud, vous traversez le Lough Ree pour atteindre la **vivante Athlone**, le site celtique de **Clonmacnoise** puis **Portumna** et son château Renaissance. Notre **base de Banagher** est parfaitement située pour visiter tous ces sites **et explorer le Shannon Inférieur** jusqu'au Lough Derg, le plus grand lac du réseau de navigation irlandais. Le **Lough Derg** et les petits villages paisibles qui bordent ses rives sauront sans nul doute vous faire définitivement déconnecter !

SHANNON ET ERNE



IRLANDE AUTHENTIQUE

| | |
|------------|---|
| 1 semaine | 3h45/jour |
| 208 km |   |
| 22 écluses | |

ITINÉRAIRE :

Carrick-on-Shannon • Keshcarrigan • Ballinamore • Leitrim • Lough Key Forest Park • Boyle • Carrick-on-Shannon



DU SHANNON À L'ERNE

| | |
|-------------|---|
| 10/11 jours | 3h45/jour |
| 330 km |   |
| 32 écluses | |

ITINÉRAIRE :

Carrick-on-Shannon • Ballinamore • Belturbet • Enniskillen • Devenish Island • Bellanaleck • Ballyconnell • Leitrim • Carrick-on-Shannon



SHANNON ET LOUGH REE

| | |
|-----------|---|
| 1 semaine | 3h15/jour |
| 176 km |   |
| 6 écluses | |

ITINÉRAIRE :

Carrick-on-Shannon • Dromod • Rooskey • Killinure • Athlone • Lanesborough • Carrick-on-Shannon



SHANNON INTÉGRAL

| | |
|------------|---|
| 2 semaines | 3h45/jour |
| 415 km |   |
| 12 écluses | |

ITINÉRAIRE :

Carrick-on-Shannon • Boyle • Dromod • Tarmonbarry • Killinure • Athlone • Banagher • Terryglass • Garrykennedy • Killaloe • Portumna • Athlone • Lanesborough • Carrick-on-Shannon



LE TOUR DU LOUGH DERG

| | |
|-----------|---|
| 1 semaine | 3h30/jour |
| 165 km |   |
| 2 écluses | |

ITINÉRAIRE :

Banagher • Terryglass • Killaloe • Mountshannon • Clonmacnoise • Banagher

L'IRLANDE TRANQUILLE

| | |
|-----------|---|
| 1 semaine | 2h40/jour |
| 112 km |   |
| 2 écluses | |

ITINÉRAIRE :

Banagher • Clonmacnoise • Athlone • Hodson Bay • Killinure • Shannonbridge • Banagher



Écluses ouvertes tous les jours.







*Notre flotte
en détail*



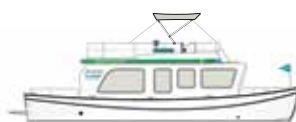
Une large gamme et toujours un confort maximal

Nos 300 bateaux s'organisent autour de deux grandes familles : les Pénichettes® au délicieux cachet intemporel, et les Yachts fluviaux, chics et profilés.

La Pénichette® est le bateau fluvial par excellence et bonne nouvelle, Locaboat dispose de la plus grande flotte disponible à la location en Europe ! Il existe 4 gammes distinctes de Pénichettes®, dont notre dernier modèle, la Pénichette Évolution®.

Vous pouvez également vous laisser séduire par nos gammes de petits yachts pour une ambiance plaisance grand confort.

Chacune de nos embarcations dispose de tout l'équipement nécessaire à votre bien-être. Elles sont intelligemment agencées pour une circulation aisée et une optimisation de l'espace, avec de nombreux rangements.



Pénichette
Évolution®



Pénichette
Flying Bridge®



Pénichette
Terrasse®



Pénichette
Classique®



Linssen



Europa



Pénichette Évolution®

Confort ⚓ ⚓ ⚓ ⚓

Une Pénichette® nouvelle génération

S'appuyant sur l'ADN et les points forts des Pénichettes® existantes, cette nouvelle génération de bateau propose une expérience de navigation inédite. Grâce à ses beaux espaces de vie, son intérieur contemporain entièrement modulaire et ses innovations techniques pour faciliter le pilotage, la Pénichette Evolution® offre un rapport taille / confort inégalé et saura séduire les novices comme les capitaines expérimentés.

Modularité et confort

À bord, bienvenue au 21^{ème} siècle ! Vous découvrirez un tout nouvel espace entièrement modulaire, pouvant accueillir 2 à 4 personnes. La journée, le bateau offre des espaces de vie incroyablement ouverts, spacieux et baignés de lumière. Le soir, le même espace se transforme en deux cabines très spacieuses équipées chacune d'un confortable lit double. En extérieur, trois espaces vous attendent : une terrasse à l'avant, une terrasse à l'arrière et un flying bridge.

Jusqu'à 4 personnes.



Les équipements à bord

- Propulsion diesel et électrique très silencieuse et à faible consommation
- **Double poste de pilotage intérieur et extérieur**
- **Propulseurs d'étrave et de poupe**
- Système de navigation facilitée par un Joystick sur les 2 postes de pilotage
- Écrans Raymarine sur chaque poste de pilotage
- 4 prises 220 V, 2 prises USB, 1 prise 12 V
- Radio avec port USB, hauts-parleurs sur le flying bridge
- Douchette de pont
- Chauffage à air pulsé
- Literie et serviettes
- Cuisine équipée



**Bimini sur toutes
les Pénichettes Évolution®**



En journée,

la péniche offre une ouverture sur un salon spacieux et lumineux.



La nuit,

cet espace se transforme en 2 cabines très spacieuses.

Pénichettes® 950E

Principales caractéristiques


Longueur : 9,50 m - Largeur : 3,18 m

Tirant d'air : 2,70 m - Tirant d'eau : 1,00 m - Eau potable : 500 L

Gazole : 310 L - Consommation moteur : 4,5 L/h

Hauteur intérieure : 2 m

Pilotage intérieur et extérieur



Grand confort 2/4 personnes

- Pénichette® coque acier
- Intérieur modulaire composé de 2 salons transformables en 2 cabines doubles (taille des lits doubles : 135x200)
- Très nombreux rangements : armoires, penderie, coffres sous les banquettes et suspendus à l'arrière du bateau
- 3 espaces extérieurs : terrasse arrière, terrasse avant et flying bridge avec poste de pilotage et bimini
- Douche et WC électrique séparés
- Cuisine équipée d'un réfrigérateur (136 L), un four combiné micro-ondes, d'une plaque de cuisson à induction double, d'un évier, de rangements et d'un plan de travail en inox
- Propulseurs d'étrave et de poupe



Pénichette Flying Bridge®

Confort ⚓ ⚓ ⚓

Une Pénichette® facile à vivre et tout confort

Sa banquette et sa vaste table aménagées sur le pont supérieur vous permettront de profiter au mieux de votre séjour. Elle dispose également d'un large pont solarium et de passavants bordés de barrières pour la sécurité de tous.

De 2 à 12 personnes selon les modèles.



Double pilotage
intérieur et extérieur

Les équipements à bord

- Moteur diesel de 50 CV
- **Double poste de pilotage intérieur et extérieur**
- **Propulseur d'étrave**
- Prise USB sur le tableau de bord et prises 230 V (si branchement à quai)
- Eau froide ou chaude sous pression
- Chaudière à gazole alimentant un chauffage par radiateurs
- Cuisine équipée d'un réfrigérateur, d'un four, d'une table de cuisson de 2 ou 3 feux, d'un évier et de rangements divers. Le matériel de cuisson et la vaisselle sont fournis à bord
- Literie et serviettes
- Passerelle
- Radio + USB
- Pilotage intérieur aux 2/3 arrière et surélevé + pilotage extérieur avec vue panoramique sur la navigation
- Passavants larges protégés par une rambarde
- Accès facile au niveau des berges et quais
- Sur certains modèles, possibilité d'ajouter des lits superposés à la demande (poids maximum autorisé : 75kg)



Bimini sur tous les bateaux

Pénichettes® 1020FB

Principales caractéristiques

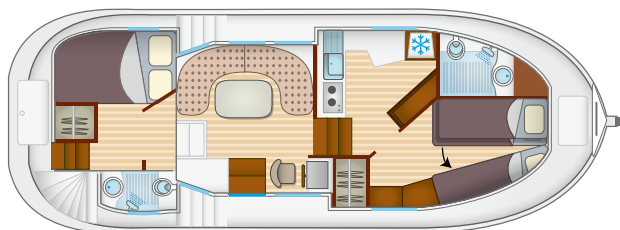
Longueur : 10,20 m - Largeur : 3,55 m

Tirant d'air : 2,76 m - Tirant d'eau : 0,85 m - Eau potable : 440 L

Gazole : 350 L - Consommation moteur : 3,8 L/h

Hauteurs intérieures : avant 1,92 m - arrière 1,92 m - centre 1,97 m

Pilotage intérieur et extérieur



Grand confort 4 personnes

Jusqu'à 5 personnes

- À l'avant, cabine avec lit double pouvant s'aménager en deux ou trois lits séparés (lit superposé installé sur demande). Rangements, penderie. Cabinet de toilette avec douche, lavabo et WC électrique
- À l'arrière, cabine avec lit double, rangements, penderie et cabinet de toilette avec douche, lavabo et WC électrique
- Au centre, séjour et poste de pilotage intérieur surélevé
- Propulseur d'étrave



Bimini sur tous les bateaux

Pénichettes® 1022FB

Principales caractéristiques

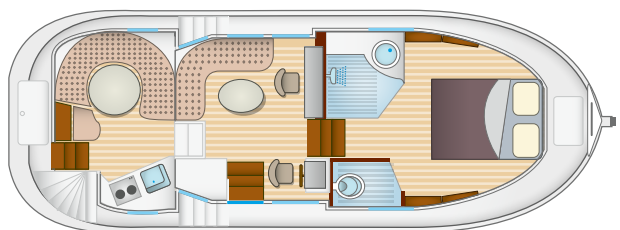
Longueur : 10,20 m - Largeur : 3,55 m

Tirant d'air : 2,76 m - Tirant d'eau : 0,85 m - Eau potable : 440 L

Gazole : 350 L - Consommation moteur : 3,8 L/h

Hauteurs intérieures : avant 1,92 m - arrière 1,92 m - centre 1,97 m

Pilotage intérieur et extérieur



Grand confort 2 personnes

+ 1 enfant

- Modèle spécialement équipé pour 2 personnes
- À l'avant, spacieuse cabine avec lit double de 2m x 1,60m / 1,40m (lit trapézoïdal)
- Cabine de douche et WC séparés
- Au centre, poste de pilotage intérieur avec banquette, sièges de pilotage pour pilote et passager
- À l'arrière, grand salon transformable en lit rond pour un enfant, cuisine équipée
- Équipements spéciaux : four micro-ondes et douchette de pont
- Propulseur d'étrave



Bimini sur tous les bateaux

Pénichettes® 1165FB

Principales caractéristiques

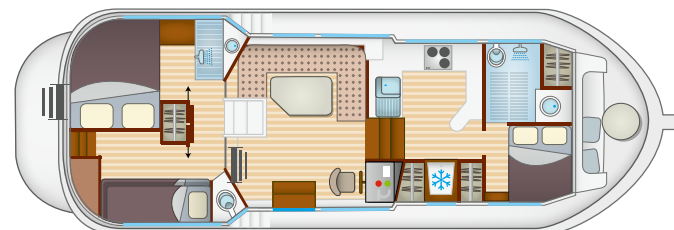
Longueur : 11,60 m - Largeur : 3,85 m

Tirant d'air : 2,90 m - Tirant d'eau : 0,85 m - Eau potable : 700 L

Gazole : 420 L - Consommation moteur : 4,0 L/h

Hauteurs intérieures : avant 1,90 m - arrière 1,96 m - centre 1,98 m

Pilotage intérieur et extérieur



Grand confort 6 personnes

Jusqu'à 7 personnes

- À l'avant, belle cabine avec lit double, rangements et penderie
- Vaste cabinet de toilette, douche, lavabo et WC électrique
- À l'arrière, une cabine avec lit double, rangements et penderie et une cabine avec deux lits simples superposés, rangements
- Cabinet de toilette séparé avec douche et lavabo
- WC électrique séparé
- Au centre, séjour et poste de pilotage intérieur surélevé (banquette transformable en lit simple)
- Propulseur d'étrave
- Table bistrot à l'avant du bateau



Bimini sur tous les bateaux

Pénichettes® 1180FB

Principales caractéristiques

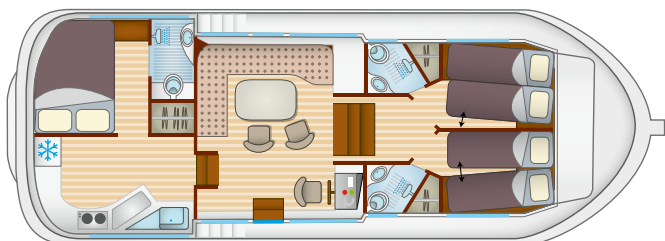
Longueur : 11,80 m - **Largeur :** 3,85 m

Tirant d'air : 2,90 m - **Tirant d'eau :** 0,85 m - **Eau potable :** 550 L

Gazole : 380 L - **Consommation moteur :** 4,2 L/h

Hauteurs intérieures : avant 1,90 m - arrière 1,96 m - centre 1,98 m

Pilotage intérieur et extérieur



Grand confort 6 personnes

Jusqu'à 7 personnes

- À l'avant deux cabines avec lit double pouvant se transformer en deux lits séparés (possibilité d'une 3^{ème} couchette superposée dans une cabine) avec rangements et penderie
- À l'arrière, cabine avec lit double
- Chaque cabine a son cabinet de toilette avec douche, lavabo et WC électrique
- À l'arrière, cuisine aménagée avec prise de courant 230 V
- Au centre, séjour et poste de pilotage surélevé
- Propulseur d'étrave



Bimini sur tous les bateaux



Pénichettes® 1400FB

Principales caractéristiques

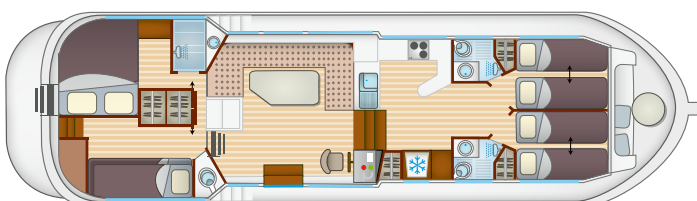
Longueur : 14 m - **Largeur :** 3,85 m

Tirant d'air : 2,90 m - **Tirant d'eau :** 0,85 m - **Eau potable :** 750 L

Gazole : 450 L - **Consommation moteur :** 4,8 L/h

Hauteurs intérieures : avant 1,90 m - arrière 1,96 m - centre 1,98 m

Pilotage intérieur et extérieur



Grand confort 8 personnes

Jusqu'à 9 personnes + 1 enfant

- À l'avant, deux cabines avec lit double pouvant se transformer en deux lits simples, rangements, penderie. Chaque cabine a son cabinet de toilette avec douche, lavabo et WC électrique
- À l'arrière, une cabine avec lit double et possibilité d'installer une petite couchette enfant, rangements, penderie et une cabine avec deux lits simples superposés, rangements, penderie
- Cabinet de toilette séparé avec douche et lavabo. WC électrique séparé
- Au centre, séjour et poste de pilotage intérieur surélevé (banquette transformable en lit simple)
- Propulseur d'étrave



Bimini sur tous les bateaux



Pénichettes® 1500FB

Principales caractéristiques

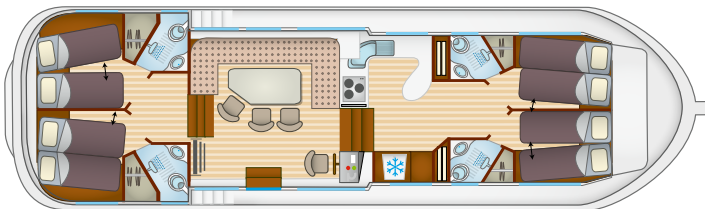
Longueur : 14,90 m - **Largeur :** 3,85 m

Tirant d'air : 2,90 m - **Tirant d'eau :** 0,85 m - **Eau potable :** 820 L

Gazole : 450 L - **Consommation moteur :** 5,1 L/h

Hauteurs intérieures : avant 1,90 m - arrière 1,96 m - centre 1,98 m

Pilotage intérieur et extérieur



Grand confort 8 personnes

Jusqu'à 12 personnes

- Quatre cabines avec lit double pouvant se transformer en deux lits séparés plus une couchette superposée
- Rangements, penderie
- Chaque cabine a son cabinet de toilette avec douche, lavabo et WC électrique
- Au centre, séjour et poste de pilotage surélevé
- Propulseur d'étrave



Bimini sur tous les bateaux





Pénichette Terrasse®

Confort ⚓ ⚓

Spacieuse Pénichette®, idéale pour les tribus

Ses deux toits ouvrants ainsi que ses larges baies vitrées permettent une luminosité des plus agréables. Son vaste pont solarium vous offre de l'espace supplémentaire pour stocker vos vélos ou tout simplement pour un bain de soleil. Ses larges passavants longés de barrières assurent des déplacements en toute sécurité pour les enfants.

De 2 à 12 personnes selon les modèles.



Terrasse arrière couverte

Avec banquettes en U, idéale pour des repas à l'extérieur.

Les équipements à bord

- Moteur diesel de 38 à 50 CV
- **Propulseur d'étrave (sauf sur les P.1120R en France)**
- Prise USB sur le tableau de bord et prise 230 V disponible dans le salon (si branchement à quai)
- Eau froide ou chaude sous pression. Eau chaude produite par une chaudière au gasoil ou par le moteur
- Chauffage à air chaud pulsé ou par chaudière assurant en toute saison un réel confort
- Cuisine équipée d'un réfrigérateur, d'un four, d'une table de cuisson de 3 feux, d'un évier et de rangements divers. Le matériel de cuisson et la vaisselle sont fournis à bord
- Literie et serviettes
- Passerelle
- Radio + USB
- Passavants situés au niveau des berges et quais, accès à bord facilité
- Poste de pilotage intérieur surélevé au 2/3 arrière, excellente visibilité et contact permanent avec l'intérieur et l'extérieur
- Sur certains modèles, possibilité d'ajouter des lits superposés à la demande (poids maximum autorisé : 75kg)

Pénichettes® 1120R

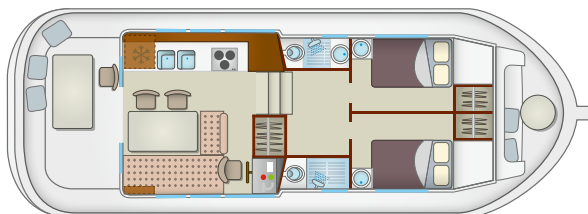
Principales caractéristiques

Longueur : 11,20 m - **Largeur :** 3,85 m

Tirant d'air : 2,60 m - **Tirant d'eau :** 0,85 m - **Eau potable :** 700 L

Gazole : 360 L - **Consommation moteur :** 4,0 L/h

Hauteurs intérieures : avant 1,92 m - arrière 1,92 m



Grand confort 4 personnes

Jusqu'à 6 personnes

- Deux grandes cabines avec lit double, rangements, lavabo et penderie
- Deux cabinets de toilette avec douche et WC électrique
- Séjour avec cuisine aménagée, poste de pilotage intérieur, deux grands toits ouvrants
- Dînette transformable en lit double dans le salon
- Propulseur d'étrave sauf en France

Pénichettes® 1260R

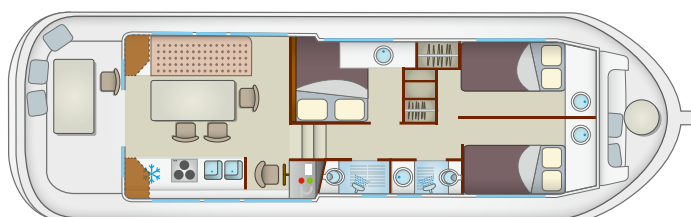
Principales caractéristiques

Longueur : 12,60 m - **Largeur :** 3,85 m

Tirant d'air : 2,60 m - **Tirant d'eau :** 0,85 m - **Eau potable :** 700 L

Gazole : 420 L - **Consommation moteur :** 4,5 L/h

Hauteurs intérieures : avant 1,92 m - arrière 1,98 m



Grand confort 6 personnes

Jusqu'à 10 personnes

- Trois grandes cabines avec lit double, possibilité d'installer un lit superposé supplémentaire dans les deux cabines avant. Lavabo, rangements et penderie dans chaque cabine
- Deux cabinets de toilette avec douche et WC électrique
- Séjour avec cuisine aménagée, poste de pilotage intérieur, deux grands toits ouvrants
- Dînette transformable en lit double dans le salon
- Propulseur d'étrave

Pénichettes® 1500R

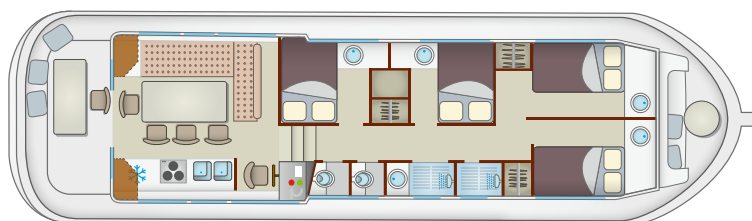
Principales caractéristiques

Longueur : 14,50 m - **Largeur :** 3,85 m

Tirant d'air : 2,60 m - **Tirant d'eau :** 0,85 m - **Eau potable :** 700 L

Gazole : 580 L - **Consommation moteur :** 5,0 L/h

Hauteurs intérieures : avant 1,92 m - arrière 1,98 m



Grand confort 8 personnes

Jusqu'à 12 personnes

- Quatre grandes cabines avec lit double, possibilité d'installer un lit superposé supplémentaire dans les 2 cabines avant
- Lavabo, rangements et penderie dans chaque cabine
- Deux cabinets de toilette avec douche
- Deux WC électriques séparés
- Séjour avec cuisine aménagée, poste de pilotage intérieur, deux grands toits ouvrants
- Dînette transformable en lit double
- Propulseur d'étrave
- En Irlande, les deux cabines avant peuvent être aménagées en lit double ou deux ou trois lits simples



Pénichette Classique®

Confort ⚓ ⚓

L'authentique Pénichette®, tout confort et facile à manœuvrer

Son poste de pilotage surélevé aux 2/3 arrière
et son large toit ouvrant offrent une visibilité optimale.

De 2 à 7 personnes selon les modèles.



Compacte et maniable

Idéale pour les novices, vous apprendrez
rapidement à manœuvrer comme un
véritable capitaine.

Les équipements à bord

- Moteur diesel de 38 CV
- Prise USB sur le tableau de bord et prise 230 V disponible dans le salon (si branchement à quai)
- Eau froide ou chaude sous pression.
Eau chaude produite par un chauffe-eau à gaz ou par le moteur
- Chauffage à air chaud pulsé assurant en toute saison un réel confort
- Cuisine équipée d'un réfrigérateur, d'un four, d'une table de cuisson (2 ou 3 feux), d'un évier et de rangements divers. Le matériel de cuisson et la vaisselle sont fournis à bord
- Literie et serviettes
- Passerelle
- Radio + USB



Pénichettes® 935/935W

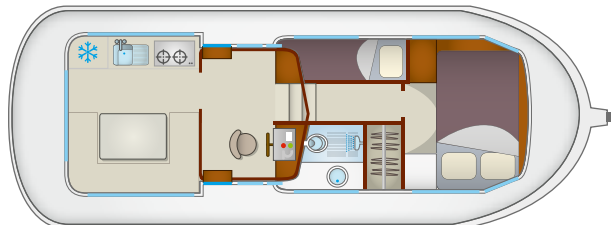
Principales caractéristiques

Longueur : 9,30 m - Largeur : 3,10 m

Tirant d'air : 2,50 m - Tirant d'eau : 0,65 m - Eau potable : 430 L

Gazole : 250 L - Consommation moteur : 3,0 L/h

Hauteurs intérieures : avant 1,82 m - arrière 1,85 m - centre 1,91 m



Bon confort 2/3 personnes

Jusqu'à 5 personnes

- Idéale pour un couple ou un couple et un enfant
- À l'avant, cabine avec lit double, penderie et rangements
- Au centre, un lit simple dans le couloir
- Cabinet de toilette avec douche, lavabo et WC électrique
- À l'arrière, séjour avec cuisine aménagée et banquette transformable en lit double
- Poste de pilotage intérieur surélevé, grand toit ouvrant

Pénichettes® 1107W

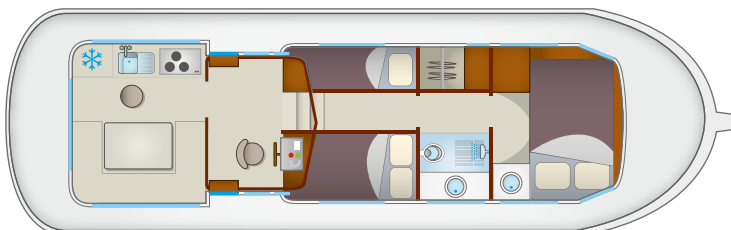
Principales caractéristiques

Longueur : 11 m - Largeur : 3,10 m

Tirant d'air : 2,50 m - Tirant d'eau : 0,65 m - Eau potable : 430 L

Gazole : 250 L - Consommation moteur : 3,5 L/h

Hauteurs intérieures : avant 1,82 m - arrière 1,85 m - centre 1,91 m



Bon confort 4/5 personnes

Jusqu'à 7 personnes

- Idéale pour les familles
- À l'avant, cabine avec lit double, lavabo et rangements
- Cabinet de toilette avec douche, lavabo et WC électrique
- Cabine centrale avec lit double et lit simple
- Penderie et rangements dans le couloir
- À l'arrière, séjour avec cuisine aménagée et banquette transformable en lit double
- Poste de pilotage intérieur surélevé, grand toit ouvrant

Pénichettes® 1106FB

Principales caractéristiques

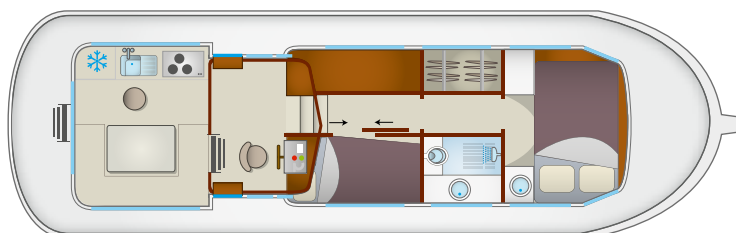
Longueur : 11 m - Largeur : 3,10 m

Tirant d'air : 2,70 m - Tirant d'eau : 0,65 m - Eau potable : 430 L

Gazole : 250 L - Consommation moteur : 3,5 L/h

Hauteurs intérieures : avant 1,82 m - arrière 1,85 m - centre 1,91 m

Pilotage intérieur et extérieur



Bon confort 4 personnes

Jusqu'à 7 personnes

- À l'avant, cabine avec lit double, lavabo et rangements
- Cabinet de toilette avec douche, lavabo et WC électrique
- Penderie et rangements dans le couloir
- Cabine centrale avec lit double trapézoïdal et, sur demande une couchette superposée. Ou bien aménagement identique à celui de la P.1107W
- À l'arrière, séjour avec cuisine aménagée et banquette transformable en lit double
- Poste de pilotage intérieur surélevé, et pilotage extérieur



Linssen Grand Sturdy 34.9

Confort 

Confort, design, fiabilité : le meilleur du yachting

Depuis 2014, Locaboat Holidays vous propose une flotte de bateaux Linssen, référence européenne de la navigation de plaisance. Le modèle Linssen Grand Sturdy 34.9GS, aux lignes élégantes et facile à manoeuvrer, offre un confort de navigation remarquable. Ses deux cabines doubles permettent d'accueillir deux couples d'amis ou une famille.

Jusqu'à 6 personnes.



Le système "Easy Sleep"

Le système "Easy sleep" vous permet d'accueillir jusqu'à 2 personnes supplémentaires à bord. Il vous suffit simplement de tirer votre canapé pour le transformer en un confortable sommier 2 places.

Les petits détails qui font la différence

- Propulseurs d'étrave et de poupe
- Pont supérieur en teck équipé de mobilier extérieur et d'un bimini
- Courant 230 V à bord (branchement à quai)
- Radio + USB - Sortie audio sur le pont et port USB
- Nombreux rangements dans les cabines et le salon
- Indicateur de profondeur et de température de l'eau sur le poste de pilotage
- Moustiquaires amovibles dans les cabines



Bimini sur tous les bateaux



Linssen Grand Sturdy 34.9

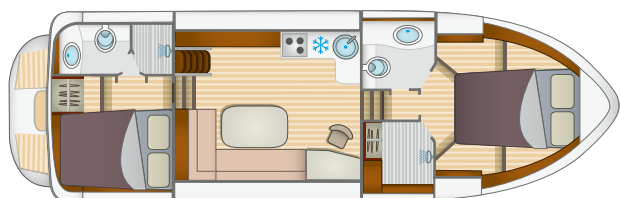
Principales caractéristiques

Longueur : 10,70 m - Largeur : 3,40 m

Tirant d'air : 2,48 m - Tirant d'eau : 1,00 m - Eau potable : 440 L

Gazole : 240 L - Consommation moteur : 5,0 L/h (avec jauge)

Hauteurs intérieures : avant 1,83 m - arrière 1,87 m - centre 1,95 m



Grand confort 4 personnes

Jusqu'à 6 personnes

- Yachts en acier. Propulseurs d'étrave et de poupe
- 2 cabines doubles - 2 douches et 2 toilettes
- Bimini sur le pont supérieur avec finition en teck selon la région
- Poste de pilotage en extérieur sur le pont
- Circuit 230 V (2000 W)
- La cuisine est équipée d'un réfrigérateur, d'une table de cuisson 3 feux inox, un évier en acier et rangements divers
- Chauffage à air pulsé





Europa

Confort 

Élégant yacht tout équipé

L'Europa dispose d'un double poste de pilotage extérieur/intérieur pour un confort de navigation unique. Son intérieur spacieux offre un large espace de vie agréable. Son deck arrière ravira les pêcheurs et baigneurs.

Jusqu'à 8 personnes.



Parfait pour les baignades dans les lacs



Les équipements à bord

- Moteur de 50 CV (E.300 et E.500), 65 CV (E.400 et E.600) ou 85 CV (E.700)
- Propulsion hydraulique
- Propulseur d'étrave (et de poupe pour l'E.700)
- Prises 230 V (courant de bord et prise de quai) et prise USB
- Chauffage par air pulsé
- Dans chaque cabinet de toilette, douche, WC électrique, lavabo et sèche-cheveux
- Douchette de pont avec eau chaude et froide
- Moustiquaires à certaines fenêtres
- Cuisine équipée : gazinière 4 feux, four et grill, réfrigérateur 160 L avec compartiment congélation. Le matériel de cuisson et la vaisselle sont fournis à bord
- Literie et serviettes
- Radio + USB



Bimini sur tous les bateaux

Europa 300

Principales caractéristiques

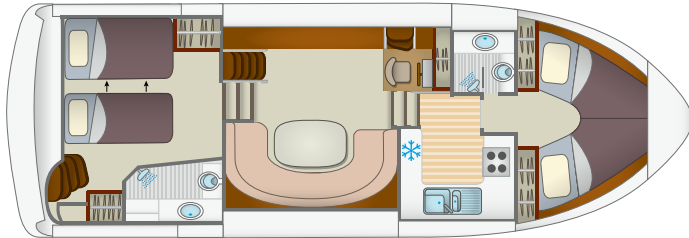
Longueur : 10,55 m - Largeur : 3,81 m

Tirant d'air : 3,05 m - Tirant d'eau : 0,97 m - Eau potable : 400 L

Gazole : 350 L - Consommation moteur : 4,8 L/h

Hauteurs intérieures : avant 1,90 m - arrière 1,95 m - centre 1,92 m

Pilotage intérieur et extérieur



Grand confort 4 personnes

Jusqu'à 6 personnes

- Deux grandes cabines, lit double ou deux lits simples à l'arrière, deux lits simples à l'avant, chacune équipée d'un cabinet de toilette séparé avec douche et WC électrique
- Vaste séjour et cuisine aménagée avec canapé convertible en lit double
- Prise 230 V
- Large flying bridge
- Douchette de pont
- Propulseur d'étrave



Europa 400

Principales caractéristiques

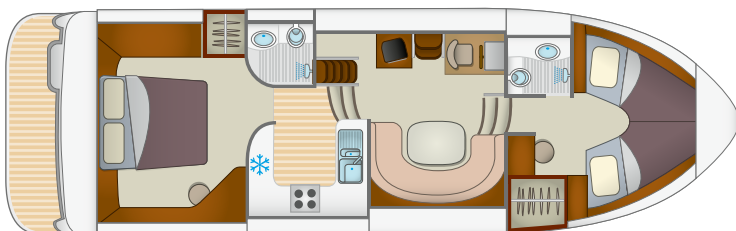
Longueur : 12,95 m - Largeur : 3,84 m

Tirant d'air : 3,05 m - Tirant d'eau : 0,82 m - Eau potable : 370 L

Gazole : 370 L - Consommation moteur : 4,8 L/h

Hauteurs intérieures : avant 1,90 m - arrière 1,95 m - centre 1,92 m

Pilotage intérieur et extérieur



Grand confort 4 personnes

- Deux grandes cabines, lit double à l'arrière, deux lits simples à l'avant, chacune équipée d'un cabinet de toilette séparé avec douche et WC électrique
- Vaste séjour et cuisine aménagée
- Large Flying Bridge aménagé avec lavabo et mini frigo
- Propulseur d'étrave
- Douchette de pont

Europa 500

Principales caractéristiques

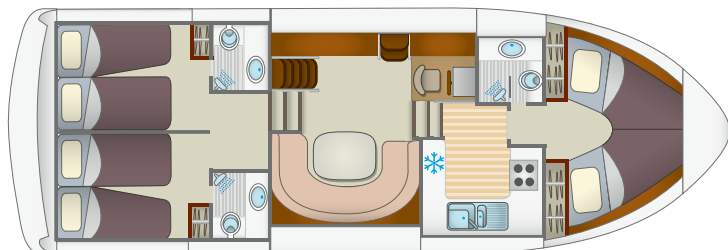
Longueur : 11,90 m - Largeur : 4,00 m

Tirant d'air : 3,05 m - Tirant d'eau : 1,07 m - Eau potable : 400 L

Gazole : 350 L - Consommation moteur : 4,8 L/h

Hauteurs intérieures : avant 1,90 m - arrière 1,95 m - centre 1,92 m

Pilotage intérieur et extérieur



Grand confort 6 personnes

Jusqu'à 8 personnes

- Deux cabines avec lit double ou deux lits simples à l'arrière, une cabine avec deux lits simples à l'avant, chacune équipée d'un cabinet de toilette séparé avec douche et WC électrique
- Vaste séjour et cuisine aménagée avec canapé convertible en lit double
- Prise 230 V
- Large flying bridge
- Douchette de pont
- Propulseur d'étrave

Europa 600

Principales caractéristiques

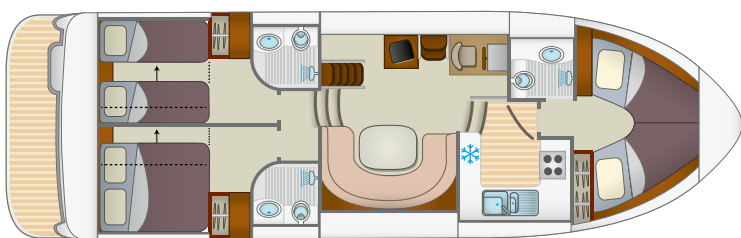
Longueur : 12,95 m - Largeur : 3,84 m

Tirant d'air : 3,05 m - Tirant d'eau : 0,82 m - Eau potable : 370 L

Gazole : 370 L - Consommation moteur : 4,8 L/h

Hauteurs intérieures : avant 1,90 m - arrière 1,95 m - centre 1,92 m

Pilotage intérieur et extérieur



Grand confort 6 personnes

- À l'arrière, deux cabines avec lit double ou deux lits simples, chacune équipée d'un cabinet de toilette séparé avec douche et WC électrique
- À l'avant, cabine deux lits simples avec cabinet de toilette séparé, douche et WC électrique
- Vaste séjour et cuisine aménagée
- Large Flying Bridge aménagé avec lavabo et mini frigo
- Douchette de pont
- Propulseur d'étrave

Europa 700

Principales caractéristiques

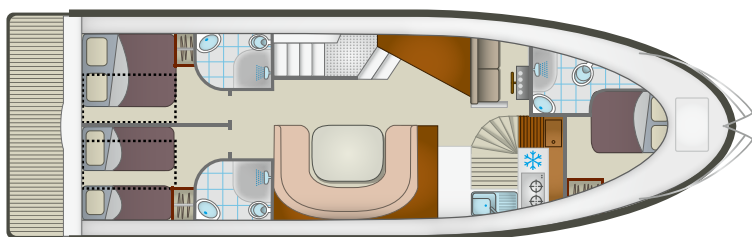
Longueur : 14 m - Largeur : 4,30 m

Tirant d'air : 3,20 m - Tirant d'eau : 0,85 m - Eau potable : 1 800 L

Gazole : 500 L - Consommation moteur : 5 L/h

Hauteurs intérieures : avant 2,04 m - arrière 2,04 m - centre 2,04 m

Pilotage intérieur et extérieur



Grand confort 6 personnes

- 20 % d'espace en plus que sur la E.600
- À l'arrière 2 cabines avec lit double ou 2 lits simples, au choix, équipées d'un cabinet de toilette séparé avec douche et WC
- Cabine avant double équipée d'un cabinet de toilette séparé avec douche et WC
- Grand séjour et cuisine aménagée
- Prise électrique 230 V (branchement à quai), huit prises dans le salon
- Large Flying Bridge aménagé avec lavabo et mini frigo
- Propulseurs d'étrave et de poupe
- Espace média TV-DVD
- Douchette de pont

L'essentiel à savoir

Location sans permis

En France, Locaboat Holidays a reçu l'agrément par les autorités pour la location de ses bateaux SANS PERMIS. Après l'initiation à la navigation et les instructions d'usage, il vous sera délivré un permis pour la durée de votre croisière. **En Hollande, en Irlande et en Italie**, aucun permis n'est exigé. **En Allemagne**, une vaste région est navigable sans permis. Seuls Berlin et ses alentours, bien que la navigation soit aisée, nécessitent un permis intérieur pour certains pays d'origine (voir pages Allemagne du catalogue).

Navigation

Les itinéraires conseillés ont été calculés sur la base de 8 km/h sur canal et 10 km/h sur rivière. Avec les Pénichettes®, ces vitesses permettent de préserver l'état des berges et des ouvrages d'art. Les temps donnés tiennent compte du passage des écluses (15 à 20 minutes) et des ponts, mais pas des attentes habituelles ou exceptionnelles. Le stationnement se fait où vous voulez, quand vous voulez, sauf interdiction spécifique. Les piquets d'amarrage à bord du bateau (en France uniquement) vous offrent une grande liberté. Les ports aménagés ou les simples haltes peuvent également vous accueillir sur votre parcours : services parfois payants. En Allemagne vous pourrez également mouiller dans une baie abritée pour une nuit en pleine nature. Dans tous les pays il est formellement interdit de s'amarrer aux arbres.

Le personnel des bases peut vous donner des instructions relatives à certains points du parcours auxquelles vous serez tenu de vous conformer (voir également nos informations dans les pages « destinations » de ce catalogue).

Passage des écluses

Passer les écluses est un moment privilégié de votre croisière. Vous pouvez bavarder avec l'éclusier ou l'éclusière, parfois acheter des produits du terroir, rencontrer d'autres plaisanciers avec qui échanger de bonnes adresses ou tout simplement profiter de cette halte pour observer l'ambiance locale et le paysage. Les manœuvres exigent que l'équipage soit composé d'au moins deux personnes agiles.

Ouverture et fermeture des écluses

En France, les écluses sont gratuites. Elles sont ouvertes généralement de 9h à 19h avec une pause d'une heure pour le déjeuner.

Elles ferment certains jours fériés tels que le 1^{er} mai et le 1^{er} novembre. Il existe quelques exceptions : aucune fermeture d'écluse en saison sur le Lot, la Baïse, la Charente, en Bretagne, en Camargue et sur le canal de Roanne à Digoïn ; Les écluses sont généralement automatiques ou manœuvrées par un éclusier. Certaines écluses sur les canaux sont à manœuvrer par le plaisancier, d'autres sont automatisées ; leur franchissement est simple.

Notre personnel d'accueil vous donnera toutes les informations au moment du départ. **En Irlande et en Allemagne**, les écluses sont ouvertes tous les jours. **En Hollande**, les écluses et les ponts sont en service complet entre le 15/04 et le 15/10. Certains ouvrages sont payants. Le 27 avril, jour de la Fête du Roi, Amsterdam n'est pas accessible en bateau. **En Italie**, la navigation est possible tous les jours sur les lagunes. Sur le Sile, le Po et La Brenta certains ouvrages observent des jours de fermeture. Ils vous sont signalés dans le Guide du Capitaine.

Quelques lacs

Le Bassin de Thau dans le sud de la France, le lac Müritz et le Plauer See en Allemagne, les grands lacs d'Irlande ainsi que la Lagune de Venise ne peuvent être empruntés par vent supérieur à force 3 Beaufort. Notre personnel à la base de départ est compétent pour vous informer et vous donner toutes les instructions.

Crues

Seules les rivières sont sujettes aux crues de printemps et plus rarement à l'automne. Ces crues peuvent nous contraindre à vous faire naviguer sur canal uniquement ou à changer la base de départ sans entraîner l'annulation du séjour. **Il est nécessaire de se tenir informé de l'état de ces cours d'eau avant le départ.**

Travaux aux ouvrages

Certaines voies d'eau observent une période de « chômage » destinée aux travaux d'entretien. Souvent les travaux sont effectués en hiver, parfois ils sont programmés durant la saison de location. Les dates sont définitivement connues début mars. Certains travaux urgents peuvent devenir indispensables au dernier moment. Nous vous invitons à vous informer auprès de nos services de réservation.

Jours de départ et de retour

Locaboat Holidays vous offre une grande souplesse d'accueil. **Plusieurs jours de départs sont proposés : les vendredis, samedis et lundis. L'accueil a lieu entre 14h et 18h.**

Les temps d'initiation et d'inventaire sont inclus dans cette période. Le retour a lieu également les vendredis, samedis et lundis entre 8h et 9h (Exemple : 1 semaine = 7 nuits du lundi 14-18h au lundi 8-9h). Le temps de location est habituellement d'une ou deux semaines mais vous pouvez aussi choisir 10 ou 11 jours, des mini- semaines de 4 jours, des week-ends prolongés ou non.

Location de vélos

Les vélos sont confiés au chef de bord sous son entière responsabilité. Ils sont loués en bon état de fonctionnement, propres et munis d'un antivol. Le chef de bord doit vérifier l'état des vélos lors de leur prise en charge. Seuls les casques pour enfants sont fournis. La location est payable à la base le jour du départ. En cas de perte, vol ou dégradation, le loueur facturera au chef de bord, selon le tarif en vigueur affiché dans la base, les frais de remise en état, réparation ou remplacement du vélo. Le loueur décline toute responsabilité pour tout accident survenu avec un vélo loué ou confié du fait de la mauvaise utilisation ou de l'imprudance de l'utilisateur.

Croisières Aller simple


Vous trouverez dans le Livre du Capitaine les informations concernant les moyens mis à votre disposition pour récupérer votre véhicule. Nous attirons votre attention sur le fait que le parcours Aller simple est un service supplémentaire qui ne peut être garanti du fait des aléas pouvant en affecter le déroulement. **De ce fait, une croisière Aller simple ainsi que son sens ne peuvent être définitivement confirmés que 48h avant le départ.**

Assurances

Dans le prix du séjour sont comprises les assurances couvrant, en cas de sinistre du fait du bateau, les dommages au bateau et la responsabilité du pilote envers les tiers. Les locataires, leurs effets personnels ainsi que leur propre responsabilité civile ne sont pas assurés (voir nos conditions générales, Assurances et Caution).

Nous contacter

LOCABOAT holidays®
Le voyage est la plus belle destination



Crédits : GettyImages, iStock, Brigitte Merz, Erich Spiegelhalter, Yvonne Schön, Xavier Spertini, Damien Lachas, Agency Punt, @stilosophen, Cruisechannel, Nils Thiault, Marten Kahlert, Robert Palomba, Aufs Wort, Martin Behrns, Andrea Bohnsack, Boris Funda, Francisco Forgas.

Conception et création : Maetva

