



LOCABOAT

AVENTURES ENTRE DEUX RIVES



2025

Locaboat, c'est avant tout un état d'esprit, une envie nouvelle de s'évader, de voyager autrement, dont l'histoire commence en 1977. La création d'une flotte de Pénichettes®, sans permis et pensées pour le tourisme fluvial, ouvre alors le champ des possibles... Avec une promesse : se laisser porter au fil de l'eau pour découvrir des paysages inspirants, savourer les petits plaisirs qu'offre chaque instant, vivre au rythme des écluses, se retrouver, loin des foules, dans un environnement que l'on a à cœur de préserver. Une déconnexion totale.

Depuis plus de 45 ans, Locaboat entretient cet héritage du fluvial qui offre tant d'expériences mémorables. Pour perpétuer cette tradition, je vous invite à découvrir notre toute nouvelle Pénichette Neo® que nous avons imaginée comme l'équilibre parfait entre authenticité et modernité. Elle ouvre un nouveau chapitre dans notre histoire.

Votre histoire à vous s'écrit dès aujourd'hui, en choisissant votre prochaine croisière en Pénichette®. Naviguez d'aventures en aventures, à bord comme à terre, et mettez le cap sur vos envies. Les équipes locales connaissent leur région sur le bout des doigts et sauront vous donner les meilleurs conseils, les plus belles escales et les adresses à ne pas manquer. Puis tout ce qu'il vous reste à faire, c'est d'embarquer et de vous laisser porter. Vous êtes le seul capitaine à bord.

Ophélie Barrière
Directrice générale de Locaboat





Locaboat et vous

- 04** Nos destinations
- 06** Pourquoi choisir Locaboat ?
- 08** Naviguer c'est facile

Larguez les amarres

- 10** Choisissez votre destination

FRANCE

- 12** Canal du Midi
- 14** Camargue
- 16** Vallée de la Charente
- 18** Sud-Ouest
- 20** Vallée du Lot
- 22** Bourgogne, Nivernais et Loire
- 26** Bourgogne et Saône
- 28** Saône et Franche-Comté
- 30** Bretagne
- 32** Alsace-Lorraine
- 34** Ardennes

ALLEMAGNE

- 36** Mecklembourg et Brandebourg
- 38** Vallée de la Saale, Saxe Anhalt

HOLLANDE

- 40** Hollande du Sud et du Nord, Amsterdam

ITALIE

- 42** Lagune de Venise

IRLANDE

- 44** Shannon et Erne

Naviguer, amarrer, liberté

- 48** Une large gamme de Pénichettes®
- 49** Pénichette Neo® - NOUVEAUTÉ 2025
- 52** Pénichette Évolution®
- 54** Pénichette Panoramic® (ex Flying Bridge)
- 58** Pénichette Terrasse®
- 60** Pénichette Classic®
- 62** Linssen
- 64** Europa
- 67** L'essentiel à savoir

49 NOUVEAUTÉ 2025 Pénichette Neo®

L'authenticité renouvelée





Laissez nos Pénichettes® vous emporter en Europe

Plus de **200 suggestions d'itinéraires**
sur les canaux, rivières et lacs d'Europe au départ
de **21 bases** (15 en France et 6 à l'étranger)



Découvrez à quoi
pourra ressembler
votre aventure
avec Locaboat !





SHANNON & ERNE
p. 44

IRLANDE

Carrick-on-Shannon

Banagher

Dublin

MECKLEMBOURG ET BRANDEBOURG

p. 36



Fürstenberg

Berlin

PAYS-BAS

Amsterdam

HOLLANDE

p. 40



Loosdrecht

BELGIQUE

ARDENNES

p. 34

Pont-à-Bar



Lutzelbourg



ALSACE LORRAINE

p. 32

Paris

FRANCE

BRETAGNE

p. 30

Rennes

St-Martin sur Oust



BOURGOGNE LOIRE NIVERNAIS

p. 22

Joigny



Scy-sur-Saône



Corbigny



St-Léger sur Dheune



BOURGOGNE SAÔNE

p. 26

Lyon

Dompierre sur Besbre



CHARENTE

p. 16

Saintes



Bordeaux

LOT

p. 20



Toulouse

SUD-OUEST

p. 18



Buzet sur Baïse

MIDI CAMARGUE

p. 12

Négra



Bram



Lattes



Argens-Minervois

SUISSE

Venise

Chioggia



ITALIE

LAGUNE DE VENISE

p. 42

ESPAGNE



Partir avec Locaboat, c'est...



1

Voyager autrement

Depuis 1977, Locaboat, inventeur de la Pénichette® et pionnier du tourisme fluvial, vous permet de voyager autrement, en vivant une aventure hors du commun. Pas besoin de permis ni d'expérience : après une initiation pratique assurée par nos équipes, vous êtes prêt à larguer les amarres.

2

Savourer le confort

Selon vos envies, votre équipage et votre budget, vous trouverez parmi notre flotte le bateau qui vous correspond. Véritables maisons sur l'eau, nos bateaux sont aussi extrêmement maniables.



3

Voguer à votre rythme

De village en village, laissez-vous porter par le rythme de l'eau, prenez le temps d'admirer les paysages qui défilent, profitez de la liberté de vous arrêter où vous voulez et d'établir le programme de votre journée comme vous l'entendez. Farniente sur le pont, baignade avec les enfants, pilotage à tour de rôle, balade à terre, à pied ou à vélo... Sans stress.



4

Prendre le temps de (re)découvrir l'Europe

Grâce aux 200 suggestions d'itinéraires proposées, parcourez les rivières, canaux et lacs d'Europe. Partez à la découverte de villages pittoresques, de villes historiques et de paysages à couper le souffle. Appréciez la vie locale en quittant les sentiers battus et vivez une expérience tout simplement unique.

5

Partir serein

De votre réservation jusqu'à votre arrivée à destination, l'équipe Locaboat se tient prête à répondre à vos questions, vous conseiller et faciliter votre séjour, quels que soient votre parcours et votre niveau d'expérience.



Avec Locaboat, vous faites le choix d'un tourisme plus durable

Voyager en Pénichette®, c'est pratiquer une activité sobre en émissions de CO₂. Selon le bilan carbone réalisé par Locaboat en octobre 2023, nos Pénichettes® émettent en moyenne moins de 4 kg de CO₂ par jour et par personne.

En outre, Locaboat s'engage à :

Réduire les émissions carbone de ses bateaux

39 de nos bateaux sont à propulsion hybride grâce à nos Pénichettes® Évolution. Progressivement, nous généralisons l'usage de biocarburants ce qui nous permet de réduire nos émissions de 92 %.

Préférer la mobilité douce

La majorité de nos bases sont accessibles en train, le moyen de transport le plus respectueux de l'environnement.

Protéger et restaurer le Canal du Midi

Chaque année, Locaboat, en tant qu'entreprise mécène, participe aux efforts de **replantation des arbres le long du Canal du Midi**. En 2024, 1135 arbres ont été replantés.

Favoriser les bonnes pratiques

L'entretien des Pénichettes® se fait avec **des produits d'entretien et de nettoyage respectueux de l'environnement**.

100 % de notre flotte est équipée de poubelles de tri à bord et le **tri sélectif ménager et déchets spéciaux** est proposé sur l'ensemble de nos bases. En outre, nous incitons nos clients à utiliser des produits biodégradables.

Préserver la faune et la flore

Nos Pénichettes® ne dépassent pas les **10 km/h** pour limiter la consommation de carburant et réduire le bris des vagues pouvant abîmer les berges et perturber l'écosystème.

Favoriser le développement économique des territoires

Nous valorisons les **commerçants et artisans locaux** auprès de nos clients, mais aussi dans leur propre démarche d'achat et nous proposons la **vente de produits locaux en boutique**.

Développer les compétences de ses équipes

Pour mieux vous satisfaire, nous proposons à chaque membre du personnel un ensemble de **formations** et d'**opportunités de mobilité** interne et nous avons fait de la **parité** et de l'**égalité des chances** nos priorités.

Mener une politique exemplaire de développement du tourisme

3 bases Locaboat sont déjà labellisées « **Pavillon Bleu** ».



Qu'est-ce que le label Pavillon Bleu ?

Chaque année, le label « Pavillon Bleu » récompense les plages et les ports de plaisance qui mènent une politique exemplaire de développement du tourisme, respectueuse de l'environnement et de l'Humain. En France, en 2024, seuls 31 ports fluviaux sont labellisés dont **3 bases Locaboat : Corbigny, Saint-Martin sur Oust et Joigny**.

Tout le monde sur le pont : il est temps de préparer vos vacances sur l'eau.



Fixez le cap de vos envies

Passionné d'histoire ou plutôt aventurier d'eau douce ? Amateur de grandes villes et de culture ou amoureux de nature sauvage et paisible ? Nous avons à coup sûr la base de départ pour la croisière de vos rêves. Voguez d'aventure en aventure, selon vos envies, et surtout sans mal de mer.

Trouvez la Pénichette® qui convient à votre équipage

Vous hésitez sur le choix de votre Pénichette® ? Des visites virtuelles sur notre site (locaboat.com) et notre équipe de conseillers voyage vous accompagneront pour trouver le bateau fait pour vous. Et si vous voyagez avec un animal de compagnie, il est le bienvenu à bord, sur l'ensemble de notre flotte.

Réservez l'esprit léger

En quelques clics sur notre site ou par téléphone, vous serez accompagné pour finaliser rapidement et simplement votre réservation. Vous pourrez ensuite réserver tous les services prévus pour votre confort : WIFI, taxi, location de vélos, panier de courses...



Tout pour votre confort à bord

Inclus avec votre location

- Draps, serviettes et torchons
- Cuisine équipée : plaques de cuisson, évier et réfrigérateur
- Vaisselle
- Kit de démarrage
- Trousse de premiers secours

Vraiment sans permis ?

Oui ! Rassurez-vous : ni permis ni expérience ne sont nécessaires pour piloter nos Pénichettes®. Elles sont conçues pour naviguer en eau douce. Les manœuvres sont faciles et le pilotage accessible à tous.



Sans permis mais pas sans formation !

Sur votre base de départ, notre équipe vous accueille pour une initiation en 2 temps :

La théorie pour comprendre la description du parcours, la signalisation, le type d'écluses, les haltes et lieux d'amarrage recommandés...

La pratique avec un technicien pour une visite complète de votre Pénichette® afin de repérer l'ensemble des équipements et d'en comprendre le fonctionnement, écouter les conseils de prise en main et de sécurité, suivie d'une initiation à la navigation.

« Facile ! » et ce sont nos clients qui le disent

Première croisière sur l'Yonne

« Nous avons envie de découvrir la navigation fluviale. Nous avons reçu au préalable une documentation et les bases de navigation qui nous ont permis d'être efficaces lors de notre formation le jour de la réception du bateau. L'ambiance et l'accueil du personnel étaient très agréables. »
Florence - 58 ans

Une belle expérience

« Une première pour cette croisière fluviale qui s'est bien passée ! Prise en main rapide, après une petite formation où l'on se sent mis en confiance. L'équipe est sympathique et simplifie au maximum le départ. » Marion - 34 ans



« Pas de panique, vous n'en reviendrez pas comme nos Pénichettes® sont faciles à piloter ! »

Jeremy M.

Technicien formateur,
Canal du Midi

Devenez capitaine de votre bateau !

Regardez notre vidéo et embarquez l'esprit serein.





Larguez les amarres

pour les plus belles régions
de France et d'Europe

En famille, en couple ou entre amis, sillonnez les plus belles régions de France et d'Europe.

Tout au long de votre parcours, partez à la découverte de richesses incroyables.

Patrimoine, architecture, gastronomie, artisanat... c'est vous qui décidez de vous arrêter quand vous le souhaitez. Au fil de l'eau, à bord de votre embarcation, la nature se dévoile, vous laissant le temps d'en garder les plus beaux souvenirs.



Patrimoine
et histoire



Grandeur
nature



Gastronomie
et œnologie



Escales urbaines
et culturelles



Baignade



Canal du Midi



Classé au patrimoine mondial de l'UNESCO

Destination soleil

Au départ de Bram

Notre base de Bram est située à quelques kilomètres de **Castelnaudary** qui offre balades gourmandes et sites historiques. Naviguez vers la Méditerranée et vous atteindrez alors la belle **Carcassonne**, plus vaste forteresse médiévale d'Europe. Profitez de cette halte incontournable pour parcourir les vieilles ruelles de la cité et découvrir le canal à pied ou à vélo.

Au départ de Négra

Plus à l'ouest, suivez les rives bordées de platanes centenaires du Canal du Midi et vous voici arrivés à **Toulouse**. Prenez le temps de flâner dans les rues de la ville rose, sur les places du centre-ville et les bords de la Garonne, entrez



dans la basilique Saint-Sernin, le couvent des Jacobins... Poursuivez et c'est l'ancien village fortifié de **Montech** qui vous accueille au cœur du Quercy.



Au départ d'Argens

Faites une halte dans les villages médiévaux de Trèbes et de Puichéric, puis passez sous le pont du Somail, remarquable par sa voûte en « anse de panier » pour arriver à Narbonne. Sur l'autre embranchement, les 9 Écluses de Fonseranes vous attendent avant d'arriver à Béziers, ville natale de Pierre-Paul Riquet, fondateur du Canal du Midi.



♥

Notre coup de cœur

À Puichéric, découvrez l'univers atypique et insolite de Joël Barthes, éclusier de métier et sculpteur par passion, qui a transformé son écluse de l'Aiguille en un véritable musée en plein air !

Suggestions d'itinéraires MIDI LAURAGAIS

TRÉSOR MÉDIÉVAL

Aller-retour	
Week-end	48 km
4h15/jour	10 écluses

Itinéraire : Bram > Carcassonne > Bram

MERVELLES DU MIDI

Aller-retour	
1 semaine	140 km
5h/jour	44 écluses

Itinéraire : Bram > Carcassonne > Marseillette > Argens > Bram

CAPITOLE ET TRÉSORS ROMANS

Aller-retour	
1 semaine	152 km
4h/jour	40 écluses

Itinéraire : Négra > Toulouse > Montech > Négra

LE PAYS DES CATHARES

Aller simple*	
1 semaine	118 km
4h30/jour	45 écluses

Itinéraire : Négra > Castelnaudary > Carcassonne > Argens

Écluses fermées le 1^{er} mai sur le Canal du Midi.

Suggestions d'itinéraires MIDI MINERVOIS

VIGNOBLES ET VIEILLES PIERRES

Aller-retour	
Mini semaine	114 km
5h30/jour	18 écluses

Itinéraire : Argens > Le Somail > Béziers > Argens

PROMENADE MARITIME

Aller simple*	
1 semaine	185 km
4h/jour	17 écluses

Itinéraire : Argens > Le Somail > Sète > Frontignan > Aigues-Mortes > Lattes

LES CITÉS ANTIQUES

Aller-retour	
1 semaine	151 km
4h/jour	40 écluses

Itinéraire : Argens > Le Somail > Narbonne > Béziers > Argens

GASTRONOMIE ET BAIN DE MER

Aller-retour	
10/11 jours	200 km
4h/jour	54 écluses

Itinéraire : Argens > Narbonne > Béziers > Agde > Marseillan > Argens

Historique et exceptionnel, découvrez le Canal du Midi comme si vous y étiez déjà !

*Ces croisières peuvent s'effectuer dans les deux sens.



Camargue



Faune et flore remarquables

Plages de Méditerranée

Peu d'écluses

Au départ de Lattes

Au sud de Montpellier, Lattes est le point de départ pour emprunter le Canal du Rhône à Sète. Vous voici sur les terres de la **Petite Camargue** où la faune et la flore se donnent rendez-vous chaque jour pour vous offrir le plus beau spectacle qui soit. Un peu plus loin, découvrez **Aigues-Mortes**, la cité de Saint Louis. Plus à l'ouest, arrêtez-vous aux **Mas des Baumelles** pour vous rendre, en 11 km de vélo, dans la capitale de la Camargue : les **Saintes-Maries-de-la-Mer** avec leurs maisons blanchies



à la chaux. Remontez le Petit-Rhône et arrêtez-vous à **Beaucaire**, ville d'art et d'histoire dans le Gard.

En redescendant vers Sète, sur l'**Étang de Thau**, suivez le chenal pour arriver à **Agde**, cité fondée par les Grecs. Si vous aimez les huîtres, le charmant village de **Bouzigues** est une étape obligatoire, tout comme **Marseillan**. Et si vous aimez l'histoire (et le vin), l'**Abbaye cistercienne de Valmagne** fait partie des sites incontournables à visiter.



Les incontournables

DEPUIS LATTES

- Montpellier : 5 km
- Montpellier : 7 km
- Palavas-les-Flots : 3 km (A9-D986)

Le saviez-vous ?

Si l'eau des marais salants est rose, c'est en raison d'une algue microscopique appelée *Dunaliella salina*, qui produit naturellement du bêta carotène, un pigment orangé qui donne sa teinte caractéristique à l'eau.

Suggestions d'itinéraires CAMARGUE

CITÉ FORTIFIÉE ET BORD DE MER

Aller-retour	
Week-end	56 km
3h45/jour	2 écluses



Itinéraire : Lattes > Aigues-Mortes > Lattes

LE SOLEIL, LA MER ET LES CIGALES

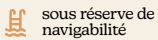
Aller-retour	
1 semaine	
4h/jour	



Itinéraire : Lattes > Bouzigues > Marseillan > Agde > Lattes

PUREMENT CAMARGUAIS

Aller-retour	
1 semaine	186 km
3h30/jour	4 écluses



Itinéraire : Lattes > Aigues-Mortes > Beaucaire > Fourques (Arles) > Mas des Baumelles (Saintes-Maries-de-la-Mer) > Lattes

HÛÎTRES, PICPOUL ET BAIN DE MER


Aller-retour	
10/11 jours	202 km
3h30/jour	16 écluses



Itinéraire : Lattes > Aigues-Mortes > Bouzigues > Agde > Béziers > Lattes



Écluses ouvertes tous les jours en Camargue, fermées le 1^{er} mai sur le Canal du Midi.



Véritable paradis naturel et haut lieu de culture : la Camargue se dévoile en vidéo.



Vallée de la Charente



Navigation
sur rivière

Destination
œnotourisme

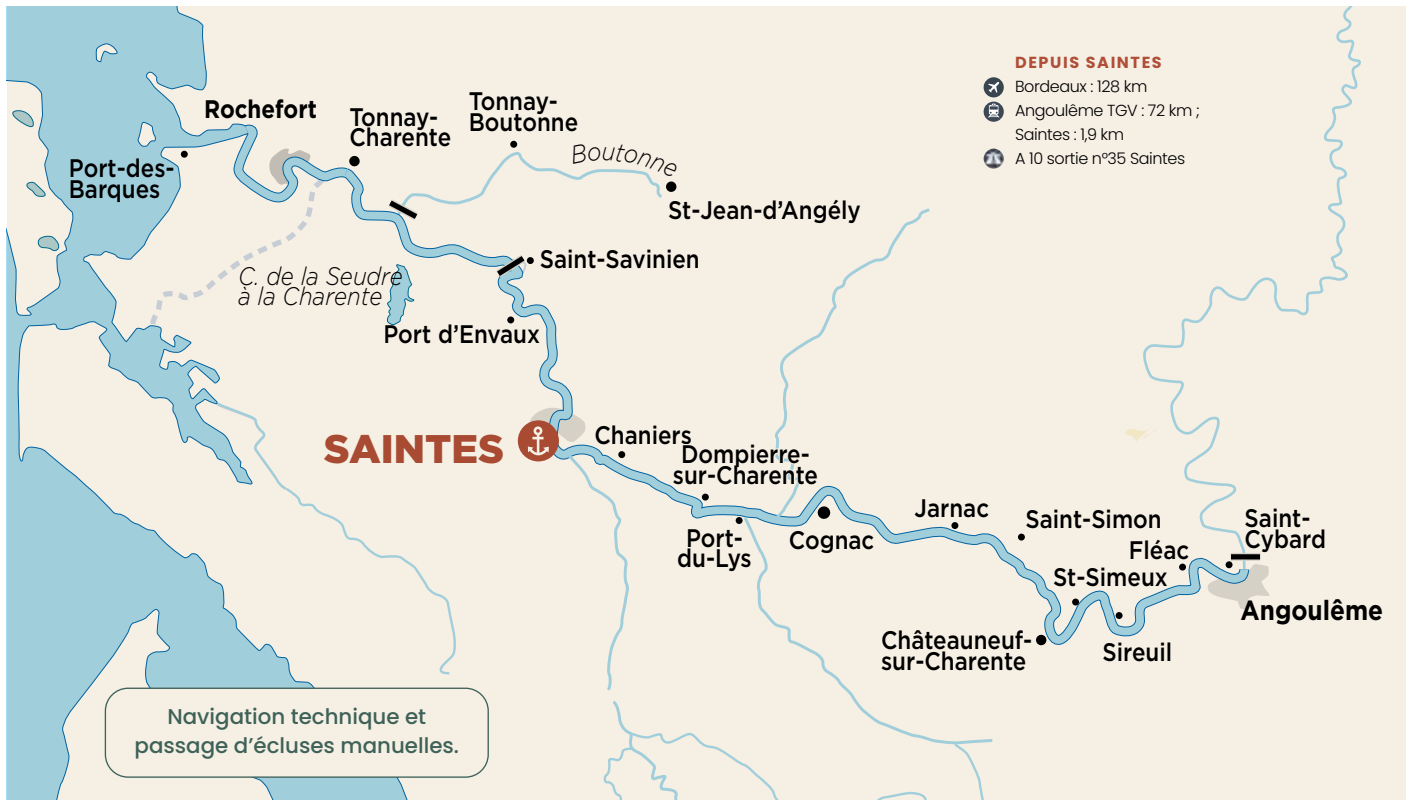
Écluses
manuelles

Au départ de Saintes

Dotée d'un riche patrimoine gallo-romain, **Saintes** est la deuxième plus grande ville de la région. Depuis ce point de départ, vous naviguez de village en village, avec leurs maisons aux toits de tuiles et leurs belles églises romanes, comme à **Saint-Savinien**, **Chaniers** et **Bourg Charente**. Faites une halte à **Saint-Simon** qui vous invite à découvrir l'histoire, l'héritage et le patrimoine des gabarriers.



En direction d'Angoulême, **Cognac**, capitale de la célèbre « liqueur des Dieux » vous accueille. Visitez ses nombreuses maisons de négoce mais aussi ses hôtels particuliers et son couvent des Récollets. Puis, poursuivez jusqu'à **Jarnac**, ville de naissance de l'ancien président François Mitterrand. Vous voici maintenant arrivés à **Angoulême**, réputée pour son festival international de la bande dessinée, sa halle et ses nombreuses fortifications.



DEPUIS SAINTES

- Bordeaux : 128 km
- Angoulême TGV : 72 km ;
Saintes : 1,9 km
- A 10 sortie n°35 Saintes

Navigation technique et passage d'écluses manuelles.

Suggestions d'itinéraires
LA VALLÉE DE LA CHARENTE

ESCAPADE CHARENTAIRE

Aller-retour	
Mini-semaine	92 km
4h20/jour	8 écluses



Itinéraire : Saintes > Cognac > Jarnac > Saintes

AU PAYS DES CABARRES

Aller-retour	
1 semaine	122 km
3h30/jour	18 écluses



Itinéraire : Saintes > Jarnac > Saint Simon > Cognac > Saintes

LA TRAVERSÉE PAISIBLE

Aller-retour	
1 semaine	167 km
4h15/jour	18 écluses



Itinéraire : Saintes > Saint Savinien > Cognac > Saint Simon > Saintes

ENTRE VIGNES ET PIERRES

Aller-retour	
10-11 jours	188 km
3h30/jour	40 écluses



Itinéraire : Saintes > Cognac > Angoulême > Jarnac > Saintes



Écluses ouvertes tous les jours.



Notre coup de cœur

À Saintes, découvrez l'Abbaye aux Dames, cité musicale, qui offre des expériences immersives visuelles et sonores tout à fait étonnantes !



Abbaye aux Dames



Saintes



Cognac



Sud-Ouest



**Pont-canal d'Agen,
ouvrage spectaculaire**

**Charme de
la rivière Baïse**

Au départ de Buzet sur Baïse

Empruntez le **canal de Garonne** et rendez-vous à **Agen**. La célèbre capitale du pruneau dévoile un patrimoine riche de 2000 ans d'histoire. En direction de Toulouse, partez à la découverte de la célèbre abbaye du XI^e siècle de **Moissac** et de ses extraordinaires sculptures romanes. En chemin, vous trouverez de quoi vous ravitailler en spécialités locales : tomates et fraises du Lot et Garonne, Armagnac, pruneaux, magret de canard, vin...



Nérac

Si vous suivez le cours sinueux de la **rivière Baïse**, c'est un tout autre paysage qui vous attend : plus verdoyant et aux berges sauvages. Ici, le temps de prendre son temps prend toute sa mesure. À **Nérac**, promenez-vous dans les vieilles rues de la cité médiévale et arrêtez-vous sur le Pont vieux pour une vue d'ensemble sur les bâtisses du quartier des Tanneries. Dans l'ancienne cité épiscopale de **Condom**, admirez la cathédrale, son cloître et le musée de l'Armagnac ainsi que ses hôtels particuliers. Depuis les berges, un cortège de chemins de randonnée s'offre à vous.



Suggestions d'itinéraires GASCOGNE, BAÏSE, TARN

AU CŒUR DE L'HISTOIRE

Aller-retour	
Week-end	42 km
5h/jour	14 écluses



Itinéraire : Buzet > Nérac > Buzet

ENTRE OUVRAGES D'ART ET DOMAINES VITICOLES

Aller-retour	
Week-end	56 km
5h/jour	14 écluses



Itinéraire : Buzet > Agen > Buzet

AU PAYS DU BON ROI HENRI

Aller-retour	
Mini semaine	70 km
5h30/jour	28 écluses



Itinéraire : Buzet > Nérac > Moncrabeau > Buzet

DU VIN À L'ARMAGNAC

Aller-retour	
1 semaine	112 km
4h30/jour	40 écluses



Itinéraire : Buzet > Vianne > Nérac > Condom > Valence-sur-Baïse > Buzet

ARCHITECTURE ET ART ROMAN

Aller-retour	
1 semaine	144 km
4h15/jour	30 écluses



Itinéraire : Buzet > Agen > Moissac > Buzet

LA CROISIÈRE DES MOUSQUETAIRES

Aller-retour	
1 semaine	155 km
5h/jour	36 écluses



Itinéraire : Buzet > Mas-d'Agenais > Castets-en-Dorthe > Nérac > Buzet

LE BIEN-VIVRE GASCON

Aller-retour	
10-11 jours	220 km
5h15/jour	54 écluses



Itinéraire : Buzet > Fontet > Nérac > Valence-sur-Baïse > Buzet



Le saviez-vous ?

Le pont canal d'Agen est le deuxième plus grand de France. Construit en pierre de taille du Quercy, il comprend 23 arches d'une ouverture de 20 mètres et d'une hauteur de 10 mètres, sur une longueur de 549 mètres.

Découvrez en vidéo,
votre aventure ensoleillée
sur la Baïse et le canal de
Garonne.





Vallée du Lot

Saint-Cirq-Lapopie



Paysages de falaises **Saint-Cirq-Lapopie, un des plus beaux villages de France**

Au départ de Cahors


Commencez par visiter **Cahors**, capitale du Lot, qui conjugue ambiance méridionale, richesses historiques et plaisirs gourmands. Labellisée Ville et Pays d'art et d'histoire, elle séduit autant les passionnés de patrimoine que les amoureux d'art de vivre. Un peu plus loin, **Saint-Géry** est niché au pied de majestueuses falaises qui abritent de nombreuses cavités naturelles.



Le Pont Valentré



Vous voici maintenant arrivés à Saint-Cirq-Lapopie. Tout droit sorti du Moyen-Âge, ce village domine majestueusement le Lot sur son éperon rocheux et se découvre à pied. Ouvrez grand les yeux : par son emplacement stratégique, **Saint-Cirq-Lapopie** offre plusieurs points de vue à couper le souffle. Poursuivez jusqu'à **Larnagol**, niché au cœur du village, son château du XVIII^e siècle se visite et possède de superbes jardins en terrasse et des décors intérieurs préservés et fidèles à l'art de vivre à la française.

 Les incontournables

DEPUIS CAHORS

-  Toulouse Blagnac : 112 km
-  Brive Vallée de la Dordogne : 87 km
-  Montauban : 65 km
-  Cahors : 1 km
-  A20 - D820 - D620



Navigation technique et passage d'écluses manuelles.

Suggestions d'itinéraires
LA VALLÉE DU LOT

AU PLAISIR DES VIGNERONS

Aller-retour	
Week-end	56 km
3h30/jour	6 écluses

Itinéraire : Cahors > Mercuès > Douelle > Luzech > Cahors

ENTRE FALAISES ET CITADELLES

Aller-retour	
1 semaine	150 km
4h30/jour	34 écluses

Itinéraire : Cahors > Luzech > Vers > Saint-Cirq-Lapopie > Larnagol > Cahors

L'ÉCHAPPÉE BUCOLIQUE

Aller-retour	
Week-end	40 km
4h/jour	16 écluses

Itinéraire : Cahors > Arcambal > Saint-Géry > Cahors

ENTRE HISTOIRE ET VIEILLES PIERRES

Aller-retour	
1 semaine	126 km
3h30/jour	28 écluses

Itinéraire : Cahors > Douelle > Luzech > Arcambal > Saint-Cirq-Lapopie > Cahors

LA TRAVERSÉE MAJESTUEUSE

Aller-retour	
1 semaine	66 km
3h/jour	22 écluses

Itinéraire : Cahors > Vers > Saint-Géry > Saint-Cirq-Lapopie > Cahors

LES PERLES DE LA VALLÉE DU LOT

Aller-retour	
10 jours	150 km
3h/jour	34 écluses

Itinéraire : Cahors > Mercuès > Douelle > Luzech > Cahors > Vers > Saint-Géry > Bouziès > Saint-Cirq-Lapopie > Larnagol > Cahors



Chemin de halage de Ganil



Notre coup de cœur

Le chemin de halage de Ganil a été creusé dans la falaise entre Bouziès et Saint-Cirq-Lapopie, le long du Lot (3 km aller-retour). C'est une pure merveille de la nature façonnée par l'homme !

 Écluses ouvertes tous les jours.



Bourgogne Nivernais et Loire

Rochers du Saussois



**Berceau
historique
des canaux**

**Ouvrages d'art
d'exception**

**Nature
bucolique**

Au départ de Joigny

Située au carrefour de l'Yonne et du Canal de Bourgogne (ouvrage du XVIII^e siècle), **Joigny** est le point de départ idéal pour découvrir la région, riche en patrimoine et en gastronomie. Suivez les méandres de l'Yonne: le paysages de bocage de la Puisaye et la forêt d'Othe vous accompagnent jusqu'à **Villeneuve-sur-Yonne** puis **Sens**. Là, découvrez la somptueuse cathédrale Saint-Etienne considérée comme la première cathédrale gothique de France.

Dans l'autre direction, vous arrivez à **Auxerre** et ses fameux coteaux de Chablis et de l'Auxerrois. Commence alors le canal du Nivernais où les villages vignerons se succèdent entre vignes et cerisiers comme **Saint-Bris-le-Vineux** et **Irancy**.




Auxerre



En prenant le canal de Bourgogne, ce pays d'eau et de forêt vous dévoile des pépites. **Saint-Florentin** en est une, et son église, un joyau à visiter, avec ses incroyables sculptures et bas-reliefs du XVI^e siècle et ses 24 vitraux d'une harmonie rare. Puis, arrêtez-vous à **Tanlay**. Son château est l'un des plus beaux spécimens de l'architecture de la Renaissance en Bourgogne, célèbre notamment pour sa galerie en trompe l'œil et ses fresques. Un peu plus loin, l'étonnant palais d'**Ancy-le-Franc** se visite pour son ensemble de peintures murales.



Étang de Baye



Le saviez-vous ?

Les Voûtes de la Collancelle sont nées de la construction du Canal du Nivernais au XVIII^e siècle.

La réalisation nécessita de percer la montagne de La Collancelle, afin de creuser trois tunnels successifs : le premier d'une longueur de 758 m, le second de 268 m et le troisième de 212 m.

Au départ de Corbigny

Le canal du Nivernais est l'un des fleurons du paysage fluvial français. Dans la commune de **Sardy-Les-Epiry**, une surprenante échelle d'écluses vous attend avec pas moins de 16 d'entre elles à passer sur une distance de 3,5 kilomètres. Les trois voûtes de la **Collancelle** leur succèdent et constituent sans aucun doute l'un des points les plus fascinants du canal. Pour une pause, rendez-vous à l'**étang de Baye** qui jouxte le canal et abrite un milieu écologique remarquable. Reprenez la navigation : au loin se profile la haute silhouette du château de **Châtillon-en-Bazois**.

Si vous suivez la direction d'Auxerre, faites une halte à **Tannay** pour déguster un vin plutôt méconnu : les Coteaux-de-Tannay. Poursuivez vers **Clamecy** où la tour de la Collégiale Saint-Martin, de style gothique flamboyant est une merveille de dentelle de pierre. À **Châtel-Censoir**, le cœur de la collégiale Saint-Potentien vous offre un havre de paix bien agréable.

Au départ de Dompierre sur Besbre

Dompierre vous ouvre les portes de multiples découvertes. Ouvrez grands les yeux car les rives sont bordées de châteaux, d'abbayes et de charmants villages. À **Digoin**, que l'on surnomme « l'île Charolaise » tant l'eau y est omniprésente, empruntez le pont-canal pour accéder au Canal du Centre, percé au XVIII^e siècle, puis à **Paray-le-Monial**. Il est à parier que vous tomberez sous le charme de cette petite ville et de sa Basilique du Sacré-Cœur, chef d'œuvre de l'architecture clunisienne en Bourgogne.

Amarrez près de **Briennon** et enfourchez les vélos pour vous rendre à l'**Abbaye bénédictine de Charlieu**, autre magnifique site clunisien, construite dans la pierre jaune de la région.

Une fois arrivé à **Roanne**, célèbre notamment grâce à la maison Troisgros, chaque membre de votre équipage trouvera son compte parmi la palette d'activités que propose la ville.

Vers le nord, le Canal Latéral à la Loire vous porte vers **Sancerre** puis, **Apremont-sur-Allier** dont le parc floral est admirable. Les vins blancs de Sancerre et le Pouilly-Fumé sont à l'honneur, délicieux avec un petit chèvre, « bouchon » ou crottin de Chavignol.

Suggestions d'itinéraires BOURGOGNE, YONNE, NIVERNAIS

VIGNOBLES ET MAISONS À COLOMBAGES

Aller-retour	
Week-end	64 km
6h/jour	22 écluses



Itinéraire : Joigny > Auxerre > Joigny

SUR LE CANAL MYTHIQUE

Aller-retour	
1 semaine	166 km
5h30/jour	68 écluses



Itinéraire : Joigny > Tonnerre > Tanlay > Ancy-le-Franc > Joigny

RIVIÈRE, VINS, VILLES D'EXCEPTION

Aller-retour	
1 semaine	154 km
5h30/jour	68 écluses



Itinéraire : Joigny > Auxerre > Vermenton > Châtel-Censoir > Joigny

NATURE LUXURIANTE, ÉTAPES SECRÈTES

Aller simple*	
1 semaine	128 km
4h45/jour	62 écluses



Itinéraire : Joigny > Auxerre > Vermenton > Clamecy > Corbigny

UNE NEF POUR VEZELAY

Aller-retour	
10/11 jours	194 km
4h45/jour	86 écluses



Itinéraire : Joigny > Auxerre > Châtel-Censoir > Clamecy > Joigny

LES MERVEILLES GOTHIQUES

Aller-retour	
10/11 jours	256 km
4h15/jour	48 écluses



Itinéraire : Joigny > Villeneuve > Sens > Bray > Nogent-sur-Seine > Joigny



Écluses ouvertes tous les jours sauf le 1^{er} mai et le 1^{er} novembre. Ouvertes tous les jours sur le Canal de Roanne à Digoin.

Suggestions d'itinéraires LOIRE ET NIVERNAIS

PÈLERINAGE ET GASTRONOMIE

Aller-retour	
1 semaine	189 km
4h45/jour	38 écluses



Itinéraire : Dompierre > Digoin > Paray-le-Monial > Roanne > Dompierre

LE NIVERNAIS INTÉGRAL

Aller simple*	
2 semaines	260 km
4h30/jour	129 écluses



Itinéraire : Dompierre > Decize > Châtillon-en-Bazois > La Collancelle > Clamecy > Auxerre > Joigny

LA LOIRE EN MAJESTÉ

Aller-retour	
1 semaine	170 km
5h/jour	58 écluses



Itinéraire : Dompierre > Decize > Cercy > Châtillon-en-Bazois > Dompierre

Suggestions d'itinéraires NIVERNAIS

AU CŒUR DU NIVERNAIS

Aller-retour	
Mini semaine	23 km
5h/jour	48 écluses



Itinéraire : Corbigny > Etang de Baye > Corbigny (via Sardy et Collancelle)

VIEILLES CITÉS ET COLLINE ÉTERNELLE

Aller-retour	
1 semaine	108 km
4h15/jour	62 écluses



Itinéraire : Corbigny > Tannay > Clamecy > Châtel-Censoir > Corbigny

PLÉNITUDE ET PARADIS DE LA PÊCHE

Aller simple*	
1 semaine	122 km
4h15/jour	70 écluses



Itinéraire : Corbigny > Châtillon > Cercy > Decize > Dompierre

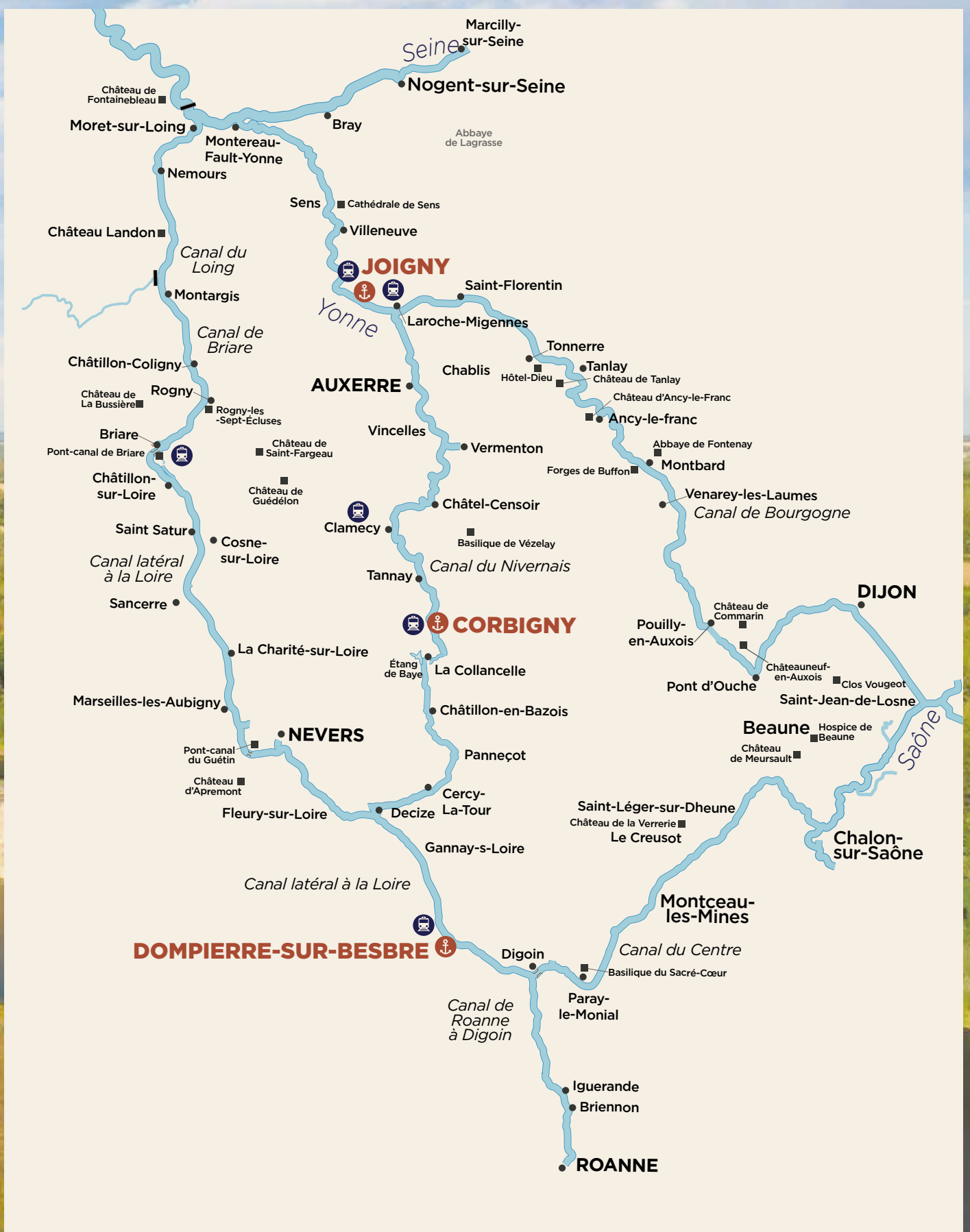
ENTRE POUILLY-FUMÉ ET SANCERRE

Aller-retour	
2 semaines	340 km
6h/jour	168 écluses



Itinéraire : Corbigny > Châtillon > Decize > Nevers > Sancerre > Corbigny

*Ces croisières peuvent s'effectuer dans les deux sens.



DEPUIS JOIGNY

- ✈ Paris Orly : 150 km
- 🚆 Joigny : 1 km, Laroche Migennes : 9 km
- 🚚 Joigny : A6

DEPUIS CORBIGNY

- ✈ Paris Orly : 250 km
- 🚆 Corbigny : 4 km, Clamecy : 30 km
- 🚚 Avallon : A6, E15, E60

DEPUIS DOMPIERRE-SUR-BESBRE

- ✈ Lyon : 197 km
- 🚆 Le Creusot (TGV) : 87 km + Dompière Sept Fons
- 🚚 Dompière : A62



Chablis



Navigation mixte sur rivière et canal

Destination œnotourisme

Patrimoine médiéval

Au départ de Saint-Léger-Sur-Dheune

Côte de Beaune, Côte Chalonnaise, Santenay, Rully... sur le **Canal du Centre**, vous traversez de prestigieux vignobles qui produisent tous des crus fameux.


En remontant la Saône, vous naviguez dans un paysage de pâturages dont l'une des plus belles étapes est sans aucun doute **Verdun-sur-Doubs**. Poursuivez sur 10 km sur le cours du Doubs jusqu'à **Seurre** et son musée de plein air de l'Étang Rouge qui représente le bâti rural typique du Val de Saône. Vers le sud, vous rejoignez **Tournus**. Suivez le dédale de ses ruelles pittoresques aux maisons aux façades colorées qui vous mènent à L'Abbaye Saint-Philibert, chef d'œuvre de l'art roman. Ensuite, vous pouvez faire un détour sur **la Seille**, charmante rivière où de nombreuses zones sont préservées et classées « Natura 2000 ». En chemin, arrêtez-vous à **Louhans** classé « site remarquable du goût » pour déguster les célèbres volailles de Bresse.






Tournus



Redescendez vers Mâcon et empruntez le plus petit canal de France jusqu'à la charmante ville portuaire de **Pont-de-Vaux**, dans le pays des Pierres Dorées. À **Mâcon**, visitez le centre historique, avec ses toits de tuiles romanes et ses façades colorées, qui abrite ses principaux monuments dont l'ancienne cathédrale, le Vieux Saint-Vincent. Puis, rejoignez **Lyon** et faites votre entrée entre les collines de Fourvière et de la Croix-Rousse, perdez-vous dans les traboules et installez-vous à la table d'un bouchon.

 Les incontournables

DEPUIS ST-LÉGER-SUR-DHEUNE

-  Lyon : 166 km
-  Le Creusot-Monceau : 17 km
-  Chalon-sur-Saône Nord : 20 km, A6

ST-LÉGER-SUR-DHEUNE



Château de Santenay

Suggestions d'itinéraires
BOURGOGNE ET SAÔNE

BALADE GOURMANDE

Aller-retour	
Week-end	26 km
3h30/jour	8 écluses



Itinéraire : St-Léger > Santenay > Chagny > St-Léger

TUILERIES, ART ROMAN, ART NOUVEAU

Aller-retour	
1 semaine	138 km
5h15/jour	84 écluses



Itinéraire : St-Léger > Monceau-les-Mines > Paray-le-Monial > St-Léger

VIEILLES PIERRES ET GRANDS CRUS

Aller-retour	
1 semaine	169 km
5h/jour	38 écluses



Itinéraire : St-Léger > Chagny > Chalon-sur-Saône > Tournus > Cuisery > St-Léger

LES VALLÉES DE L'OPULENCE

Aller-retour	
10/11 jours	190 km
5h/jour	36 écluses



Itinéraire : St-Léger > Chagny > Chalon-sur-Saône > Verdun-sur-le-Doubs > St Jean-de-Losne > St-Léger

AU CŒUR DES MERVEILLES DE LA BOURGOGNE

Aller-retour	
10/11 jours	352 km
4h30/jour	38 écluses



Itinéraire : St-Léger > Chagny > Chalon-sur-Saône > Tournus > Mâcon > Lyon > St-Léger



Écluses ouvertes tous les jours sauf le 1^{er} mai et le 1^{er} novembre.



Le saviez-vous ?

Les climats de Bourgogne sont des parcelles de vignes précisément délimitées sur les pentes de la côte de Nuits et de Beaune, au sud de Dijon. Elles se distinguent les unes des autres par leurs conditions naturelles spécifiques (géologie, exposition, cépage...) qui ont été façonnées par le travail humain et peu à peu identifiées par rapport au vin qu'elles produisent.

Pour un avant-goût de votre future aventure en Bourgogne, découvrez notre vidéo !





Tunnel Saint-Albin



**Hors
des sentiers
battus**

**Destination
pêche**

**Navigation
sur rivière**

Au départ de Scey-sur-Saône

Au départ de **Scey-sur-Saône**, vous naviguez au milieu d'une nature paisible ponctuée de jolis villages bourguignons aux maisons de pierre, comme à **Port-sur-Saône**, **Ray-sur-Saône** ou, plus au sud, **Auxonne**. Quelques étapes gourmandes ponctuent également votre trajet, avec de nombreux plats cuisinés à base de morilles.

Si vous remontez vers le nord, le Canal des Vosges vous fait traverser la forêt jusqu'au village médiéval de **Fontenoy-le-Château**. Un peu plus loin, au pied des montages des



Ray-sur-Saône

Vosges, c'est **Épinal** qui vous accueille. L'**Imagerie d'Épinal**, toujours en activité depuis 1796 et le **Musée de l'Image**, sont les ambassadeurs de ce qui a fait la renommée de la ville depuis des siècles : les célèbres images.

Pour explorer le Doubs, le Canal du Rhône au Rhin vous mène jusqu'aux contreforts du Jura. L'arrivée à **Besançon**, ville-citadelle, s'entreprind de deux façons : par la boucle complète du Doubs ou par le tunnel de 394 m qui passe sous la forteresse, ouvrage de Vauban. Classée ville d'art et d'histoire, **Dole** mérite un arrêt pour ses édifices, ses fontaines et ses anciens quartiers.





Dole



Suggestions d'itinéraires SAÔNE ET FRANCHE-COMTÉ

TUNNELS ET CHÂTEAU FORT

Aller-retour	
Mini semaine	106 km
5h30/jour	18 écluses



Itinéraire : Scey-sur-Saône > Ray-sur-Saône > Gray > Scey-sur-Saône

PAYSAGES SAUVAGES, SENSATIONS FORTES

Aller-retour	
1 semaine	138 km
4h30/jour	36 écluses



Itinéraire : Scey-sur-Saône > Port-sur-Saône > Corre > Fontenoy > Scey-sur-Saône

DE CHÂTEAUX EN JOLIE SAÔNE

Aller-retour	
1 semaine	202 km
5h/jour	26 écluses



Itinéraire : Scey-sur-Saône > Gray > Pontailleur > Auxonne > Scey-sur-Saône

LES PLUS BEAUX MÉANDRES DE FRANCE

Aller-retour	
10/11 jours	266 km
5h/jour	46 écluses



Itinéraire : Scey-sur-Saône > Gray > Auxonne > Dole > Scey-sur-Saône



Écluses ouvertes tous les jours sauf le 1er mai, le 14 juillet et le 1^{er} novembre. Ouvertes le 14 juillet sur la Petite Saône entre Soing et Corre.



Prêt à vivre une croisière
hors du temps ?
Petit avant-goût en vidéo !





Bretagne

Écluse de Maclais



**Escale au pied du
Château de Josselin**

**Charme
des écluses fleuries**

Au départ de Saint-Martin-sur-Oust

Sur le Canal de Nantes à Brest vers l'est, vous rejoignez le très beau site de **l'île aux Pies**, propice à la balade au bord de l'Oust. De là, optez pour un détour sur la petite rivière de l'Aff, vers le village de **La Gacilly** avec ses ruelles fleuries et son magnifique jardin botanique. Reprenez le canal pour atteindre **Redon** et son abbatale Saint-Sauveur. Vous voici au pays de Merlin l'Enchanteur ! En direction de **Nantes**, vous empruntez la **vallée de l'Erdre**, un écrin de verdure, et passez par le charmant petit port de **Blain**. Pour randonner, la **forêt du Gâvre** est à deux pas.



Josselin

Vers l'ouest s'ouvre l'un des plus beaux parcours de navigation. Après **Malestroit**, cité millénaire aux maisons à colombages, votre parcours est parsemé de villages de granit et d'ardoises. Un peu plus loin, les murailles et les donjons impressionnants du **château de Josselin** vous surprendront.

Depuis Redon, en partant vers le nord, la Vilaine est charmante. À l'approche de **Messac**, ne manquez pas les moulins à eau et à vent de la lande bretonne ainsi que les différents châteaux de la région. Le pont à 9 arches de **Pont-Réan** offre un magnifique point de vue sur le fleuve.



Les incontournables

DEPUIS ST-MARTIN-SUR-OUST

- Rennes : 58 km, Nantes : 73 km
- Redon (TGV) : 20 km
- Rennes : 70 km

Suggestions d'itinéraires
BRETAGNE

**ATELIERS D'ARTISTES
ET NATURE LUXURIANTE**

Aller-retour	
Week-end	40 km
3h15/jour	6 écluses



Itinéraire : St-Martin-sur-Oust > La Gacilly > St-Martin-sur-Oust

**DE LA FÉE VIVIANE
AU CHÂTEAU DES DUCS**

Aller-retour	
1 semaine	122 km
3h30/jour	28 écluses



Itinéraire : St-Martin-sur-Oust > La Gacilly > Malestroit > Josselin > St-Martin-sur-Oust

**LA SOURCE DE MERLIN
L'ENCHANTEUR**

Aller-retour	
1 semaine	184 km
4h30/jour	20 écluses



Itinéraire : St-Martin-sur-Oust > Redon > Messac > Pont Réan > St-Martin-sur-Oust

**CHÂTEAU, MANOIRS
ET MAGIE**

Aller-retour	
10/11 jours	232 km
3h30/jour	38 écluses



Itinéraire : St-Martin-sur-Oust > Blain > Nord-sur-Erdre > Sucé > Nantes > St-Martin-sur-Oust

**DES CHEVALIERS
AUX CORSAIRES**

Aller-retour	
10/11 jours	170 km
3h45/jour	60 écluses



Itinéraire : St-Martin-sur-Oust > La Gacilly > Malestroit > Josselin > Rohan > St-Martin-sur-Oust



Écluses ouvertes
tous les jours.



Notre coup de cœur

Le Festival Photo la Gacilly est l'une des plus grandes expositions photo en plein air d'Europe. Il a lieu chaque année, de juin à septembre dans les rues et les jardins de La Gacilly.

Explorez la Bretagne par ses canaux et partez à la découverte de la Gacilly et du château de Josselin.



Alsace-Lorraine



Ascenseur à bateaux
d'Arzviller

Escales urbaines à
Nancy et Strasbourg

Au départ de Lutzelbourg

En naviguant vers l'ouest, sur le Canal de la Marne au Rhin, l'étape indispensable pour tous les amateurs d'écluses est le **plan incliné de Saint-Louis d'Arzviller**. Cet ouvrage impressionnant se présente comme une baignoire d'eau qui monte et remplace 17 écluses.

Par le Canal des Houillères de la Sarre, vous rejoignez ensuite **Sarreguemines**, connue dans le monde entier pour son ancienne manufacture de faïence. Poussez un peu plus à l'ouest et vous atteignez **Nancy**, capitale de l'Art Nouveau, et sa célèbre Place Stanislas.



Plan incliné d'Arzviller



Nancy

Vers l'est, depuis notre base, visitez **Saverne** et l'ancien château épiscopal des Rohan, avant de vous retrouver en plein cœur de **Strasbourg**. À vous les beaux quartiers préservés de la Petite France !

Découvrez, en vidéo,
ce que votre aventure
en Alsace-Lorraine vous
réserve !





Suggestions d'itinéraires ALSACE-LORRAINE

BALADE ALSACIENNE	
Aller-retour	
Week-end	28 km
5h15/jour	26 écluses



Itinéraire : Lutzelbourg > Saverne
> Arzviller > Lutzelbourg

OUVRAGE D'ART ET ART NOUVEAU	
Aller-retour	
1 semaine	188 km
5h30/jour	52 écluses



Itinéraire : Lutzelbourg > Arzviller
> Dombasle > Nancy > Lutzelbourg

L'ALSACE EN CAPITALE	
Aller-retour	
1 semaine	115 km
4h45/jour	60 écluses




Itinéraire : Lutzelbourg > Saverne
> Strasbourg > Lutzelbourg

VERTS PÂTURAGES ET GOTHIQUE FLAMBOYANT	
Aller-retour	
10/11 jours	234 km
4h15/jour	72 écluses




Itinéraire : Lutzelbourg > Arzviller
> Sarreguemines > Sarrebruck
> Lutzelbourg

 Écluses ouvertes tous les jours sauf le 1^{er} mai et le 1^{er} novembre



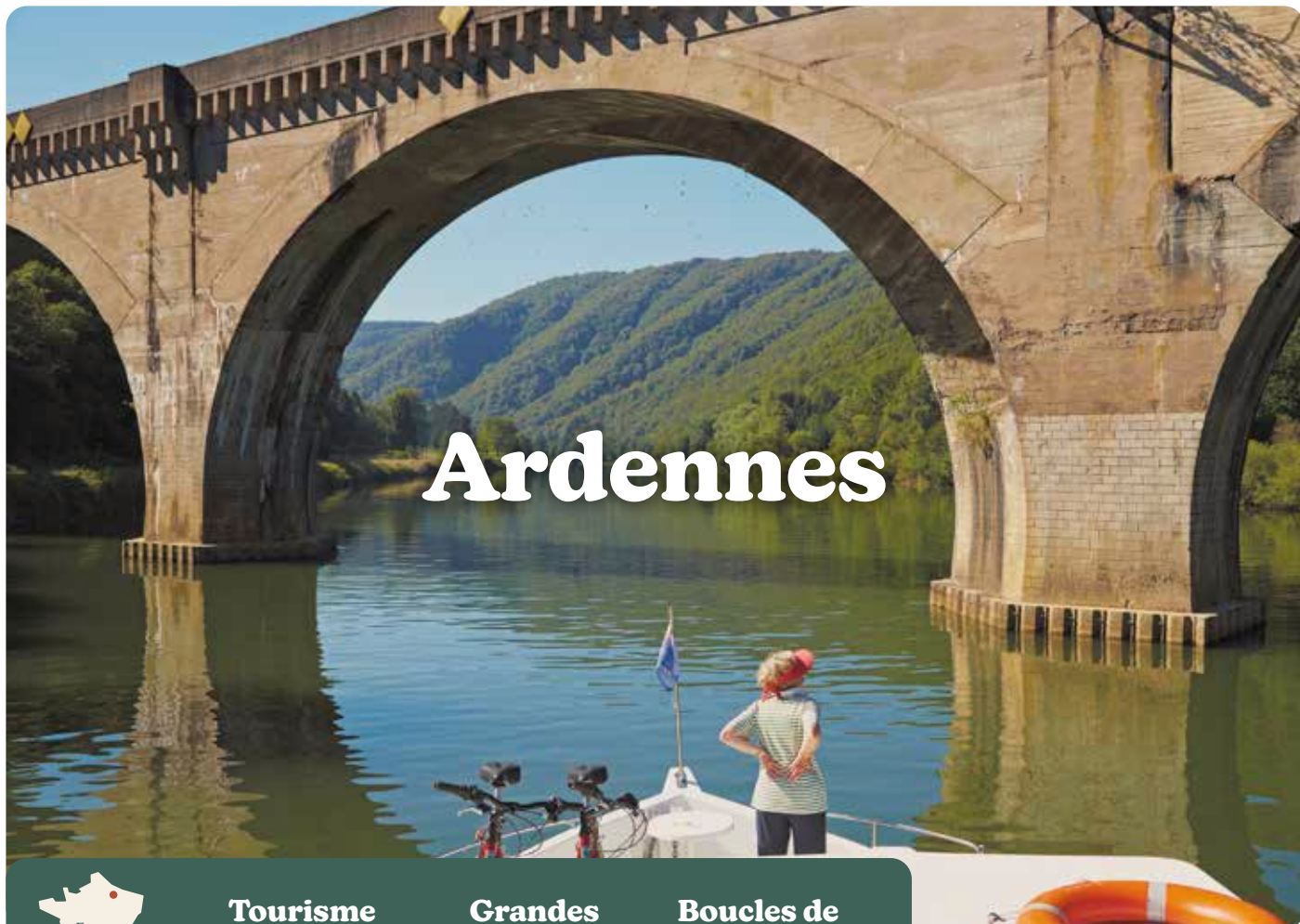
Strasbourg





Notre coup de cœur

À seulement 15 km de Lutzelbourg, sans quitter votre Pénichette®, faites escale à l'étang de Gondrexange, véritable havre de paix où vous trouverez le calme absolu. Pêcheurs et baigneurs partagent ce petit coin de paradis, en toute quiétude.



Ardennes



Tourisme
de mémoire

Grandes
forêts

Boucles de
la Meuse

Au départ de Pont-à-Bar

En suivant la Meuse, ses boucles vous mènent jusqu'à **Charleville-Mézières**, ville natale d'Arthur Rimbaud. Prenez le temps de vous asseoir sur l'une des nombreuses terrasses de la plus belle place des Ardennes, la Place Ducale, joyau de la Renaissance et de visiter la Basilique Notre-Dame d'Espérance. Poursuivez et découvrez **Fumay** la cité de l'ardoise. En naviguant plus au nord encore, vous arrivez en Belgique. Arrêtez-vous à **Dinant**, ville colorée située au bord d'une falaise, puis à **Namur** pour visiter l'un de ses nombreux musées ou vous promener dans ses rues pavées, à pied ou à vélo.

Vers le sud, en direction de Reims, vous empruntez le Canal des Ardennes qui relie les coteaux champenois à la Meuse.

Place Ducale, Charleville-Mézières



Dans la très bucolique **vallée de Montgon**, le canal, avec ses 26 écluses automatiques, est un véritable régal en même temps qu'un havre de paix où les invitations à faire une pause sont nombreuses.

En prenant vers l'est, entre **Pont-à-Bar** et **Verdun**, vous découvrez les charmes de la vallée de la Meuse dans sa partie lorraine. La croisière, longue de 100km et 22 écluses, vous éloigne des routes à grande circulation et des barrages, pour vous plonger au cœur d'une nature préservée. Amateur de pêche et/ou de vélo, le champ des possibles vous est ouvert.



Suggestions d'itinéraires ARDENNES

CHÂTEAU, MANOIRS ET MAGIE

Aller-retour	
Mini semaine	95 km
6h30/jour	24 écluses

Itinéraire : Pont-à-Bar > Charleville-Mézières > Fumay > Pont-à-Bar

UNE NATURE SPECTACULAIRE

Aller-retour	
1 semaine	187 km
5h15/jour	42 écluses

Itinéraire : Pont-à-Bar > Charleville-Mézières > Revin > Fumay > Givet > Pont-à-Bar

SUR LE CHEMIN DES BATAILLES

Aller-retour	
1 semaine	217 km
5h45/jour	46 écluses


Itinéraire : Pont-à-Bar > Sedan > Mouzon > Verdun > Pont-à-Bar

DANS LES MÉANDRES DE LA MEUSE

Aller-retour	
10-11 jours	232 km
4h/jour	50 écluses

Itinéraire : Pont-à-Bar > Charleville-Mézières > Fumay > Dinant > Pont-à-Bar

Écluses ouvertes tous les jours sauf le 1^{er} mai et le 1^{er} novembre



Le saviez-vous ?

La ville de Dinant tire son nom de l'époque du Moyen-âge, quand les artisans exécutaient des travaux de dinanderie : la fabrication d'objets, du quotidien ou d'exception, à base de métal.



Allemagne

Mecklembourg et Brandebourg



Baignades
en eau pure

Ancrage
au cœur des lacs

Grands
espaces

Au départ de Fürstenberg - Vers les lacs du Mecklembourg

Dirigez-vous vers l'ouest pour découvrir les **grands lacs du Mecklembourg**, des lacs à perte de vue au milieu d'une réserve protégée. Commencez par faire une halte à **Rheinsberg** et son incroyable château de style rococo. Puis, **Mirow**, située non loin du **lac Müritz**, vous surprendra par ses maisons lacustres aux toits de chaume.

Vers l'est, mettez le cap sur **Strasen** où de nombreux sentiers de randonnées vous mènent à travers des forêts



vertes, le long des plans d'eau et loin des routes principales. Une étape à **Wesenberg** vous permettra de flâner au Skulpturenpark, un parc qui accueille une sélection de sculptures. Un peu plus loin, laissez-vous séduire par la ville de **Neustrelitz** et son château baroque.



Les trésors des lacs
du Mecklembourg
se dévoilent en vidéo !





Suggestions d'itinéraires MECKLEMBOURG ET BRANDENBOURG

SUR LES TRACES DU PÈRE NOËL

Aller-retour	
Week-end	34 km
3h/jour	2 écluses

☰ ☰

Itinéraire : Fürstenberg > Himmelpfort > Lychen > Fürstenberg

FORÊTS ET VILLAGES MÉDIÉVAUX

Aller-retour	
1 semaine	204 km
3h30/jour	20 écluses

☰ ☰

Itinéraire : Fürstenberg > Lychen > Templin > Zehdenick > Fürstenberg

DÉCOUVERTE CULTURELLE

Aller-retour	
Mini semaine	38 km
5h/jour	4 écluses

☰ ☰

Itinéraire : Fürstenberg > Wesenberg > Neustrelitz > Fürstenberg

PAYSAGES ET VILLÉGIATURE ROYALE

Aller-retour	
10/11 jours	220 km
4h/jour	20 écluses

☰ ☰

Itinéraire : Fürstenberg > Lychen > Neustrelitz > Strasen > Mirow > Röbel > Flecken Zechlin > Rheinsberg > Fürstenberg

BAINS, FORÊTS ET POISSONS FUMÉS

Aller-retour	
1 semaine	148 km
4h/jour	14 écluses

☰ ☰

Itinéraire : Fürstenberg > Neustrelitz > Strasen > Mirow > Rheinsberg > Fürstenberg

AVEC PERMIS

AU PAYS DES AIGLES MARINS

Aller-retour	
10/11 jours	304 km
4h30/jour	30 écluses

☰

Itinéraire : Fürstenberg > Zehdenick > Oranienburg > Neuruppin > Lindow > Fürstenberg

☰ Écluses ouvertes tous les jours.



Au départ de Fürstenberg - Vers Brandebourg et Berlin

Au sud, commencez par vous arrêter à **Himmelpfort**, connue pour être la ville natale du Père Noël mais aussi la capitale de la pêche et du poisson fumé. En faisant un détour par **Lychen**, suivez la rivière Woblitz, traversez la forêt et vous voici arrivé au **grand lac de Lychen** (Großer Lychensee). C'est l'un des plus beaux parcours de la région. À l'écluse de **Regow**, vous pourrez observer castors et loutres. Un peu plus loin, à **Templin**, découvrez d'importants sites historiques comme la vieille ville médiévale avec son mur d'enceinte partiellement conservé.

Depuis **Liebenwalde**, empruntez l'ancien Finowkanal pour aboutir à un monument unique en Europe : **l'ascenseur à bateaux de Niederfinow**.

Si vous disposez du permis fluvial, naviguez jusqu'aux **lacs de Neuruppin**, véritables oasis naturelles. Poursuivez ensuite sur le canal Oder-Havel pour rejoindre **Berlin** et profitez d'une vue exceptionnelle sur le Reichstag jusqu'à l'Île aux Musées, puis rendez-vous vers les quartiers animés de Kreuzberg et Prenzlauer Berg.



Allemagne

Vallée de la Saale, Saxe Anhalt

Halle



Baignades
et vélo

Peu
d'écluses

Patrimoine
d'exception

Au départ de Bernburg

Située au cœur de la Saxe-Anhalt, **Bernburg** possède plus d'un atout à découvrir avant ou après votre croisière dont un château romantique avec une tour au sommet de laquelle le regard embrasse la vallée de la Saale. En descendant le cours de la rivière Saale, arrêtez-vous au **château de Wettin**, une forteresse médiévale dont le parc se visite. Un peu plus loin, la **chapelle des Templiers Mücheln** est immanquable car elle est la seule chapelle presque entièrement conservée de l'Ordre des Templiers en Allemagne.



À **Halle**, ne manquez pas le centre-ville historique, le château de Giebichenstein, le planétarium et le zoo. Vous pouvez également profiter d'une plage très agréable pour vous baigner. Autre étape de choix : la charmante ville de **Merseburg** avec sa cathédrale gothique et son imposant château. De là, vous pouvez ensuite rejoindre à vélo, Leipzig, Leuna et Bad Dürrenberg.



Nouveau !
 À partir de 2025, notre base de Bernburg proposera deux bateaux supplémentaires de type Tarpon (4/6 personnes, 2 cabines).

Suggestions d'itinéraires
SAXE-ANHALT (SAALE)

ESCAPADE GOURMANDE

Aller-retour	
Mini semaine	110 km
4h/jour	8 écluses

🏰 🍴 🍷

Itinéraire : Bernburg > Könnern > Halle > Kloschwitz > Bernburg

PURE NATURE

Aller-retour	
1 semaine	110 km
4h/jour	8 écluses

🏰 🍷 🍴

Itinéraire : Bernburg > Friedeburg > Wettin > Halle > Brachwitz > Kloschwitz > Bernburg

LA TÊTE DANS LES ÉTOILES

Aller-retour	
1 semaine	150 km
3h/jour	10 écluses

🍷 🍴 📍

Itinéraire : Bernburg > Calbe > Alsleben > Wettin > Halle > Friedeburg > Bernburg

HISTOIRES ET VIEILLES PIERRES

Aller-retour	
10/11 jours	180 km
4h/jour	20 écluses

🏰 📍 🍷

Itinéraire : Bernburg > Nienburg > Friedeburg > Halle > Merseburg > Halle > Wettin > Bernburg

🏰 Écluses ouvertes tous les jours.



Le saviez-vous ?

Tous les princes et ducs qui se sont succédé au château de Bernburg ont partagé un même penchant pour les tours. La plus connue est la « Eulenspiegelturn » , haute de 44 mètres et soi-disant gardée par le légendaire Till l'Espigle.



Escapades urbaines

Moulins et vélo

Écluses et ponts levants

Au départ de Loosdrecht

Au départ de notre base, suivez la rivière Vecht pour arriver à **Utrecht**. Surnommée le trésor culturel de la Hollande, la ville possède de nombreux musées et de somptueux manoirs. Promenez-vous le long des terrasses qui bordent les canaux et découvrez d'authentiques cafés bruns roussis par les cheminées de la ville. Votre aventure vous mène ensuite vers la célèbre ville de **Gouda**.

Depuis Loosdrecht, dirigez-vous vers le nord pour naviguer vers **Amsterdam**. Promenez-vous dans le Jordaan, ancien



quartier ouvrier devenu branché, qui abrite la maison d'Anne Frank, et pour un pique-nique, installez-vous à Vondelpark, véritable poumon vert de la ville. Vous pouvez ensuite vous diriger vers **Lisse** pour aller visiter **Keukenhof** et son célèbre jardin de tulipes. Un peu plus au nord, dans la **région du Zaan, vers Edam**, votre croisière est rythmée par la grâce des moulins à vent.



Suggestions d'itinéraires LOOSDRECHT

CHARME ET PONTS-LEVIS

Aller-retour	
Week-end	30 km
5h/jour	3 écluses
12 ponts mobiles	



Itinéraire : Loosdrecht > Utrecht > Loosdrecht

COFFEE SHOPS ET QUARTIER ROUGE

Aller-retour	
Mini semaine	50 km
4h/jour	4 écluses
29 ponts mobiles	



Itinéraire : Loosdrecht > Amsterdam > Loosdrecht

VILLE D'ART ET PONTS-LEVIS

Boucle	
1 semaine	225 km
5h30/jour	13 écluses
76 ponts mobiles	



Itinéraire : Loosdrecht > Utrecht > Gouda > Alphen > Leiden > Amsterdam > Loosdrecht

DES CANAUX POUR REMBRANDT

Boucle	
1 semaine	168 km
5h30/jour	14 écluses
48 ponts mobiles	



Itinéraire : Loosdrecht > Amsterdam > Uithoorn > Woerden > Gouda > Oudewater > Utrecht > Loosdrecht

CROISIÈRE AU SIÈCLE D'OR

Boucle	
1 semaine	225 km
5h30/jour	13 écluses
76 ponts mobiles	



Itinéraire : Loosdrecht > Amsterdam > Kagerplassen > Lisse > Alphen > Gouda > Oudewater > Utrecht > Loosdrecht

AU PAYS DES MOULINS À VENT

Aller-retour	
1 semaine	164 km
4h30/jour	9 écluses
28 ponts mobiles	




Itinéraire : Loosdrecht > Amsterdam > Edam > Alkmaar > Zaanstad > Amsterdam > Loosdrecht

LUMIÈRES DU NORD ET DU SUD

Boucle	
10/11 jours	250 km
5h15/jour	13 écluses
76 ponts mobiles	



Itinéraire : Loosdrecht > Amsterdam > Alkmaar > Edam > Amsterdam > Uithoorn > Alphen > Gouda > Oudewater > Utrecht > Loosdrecht

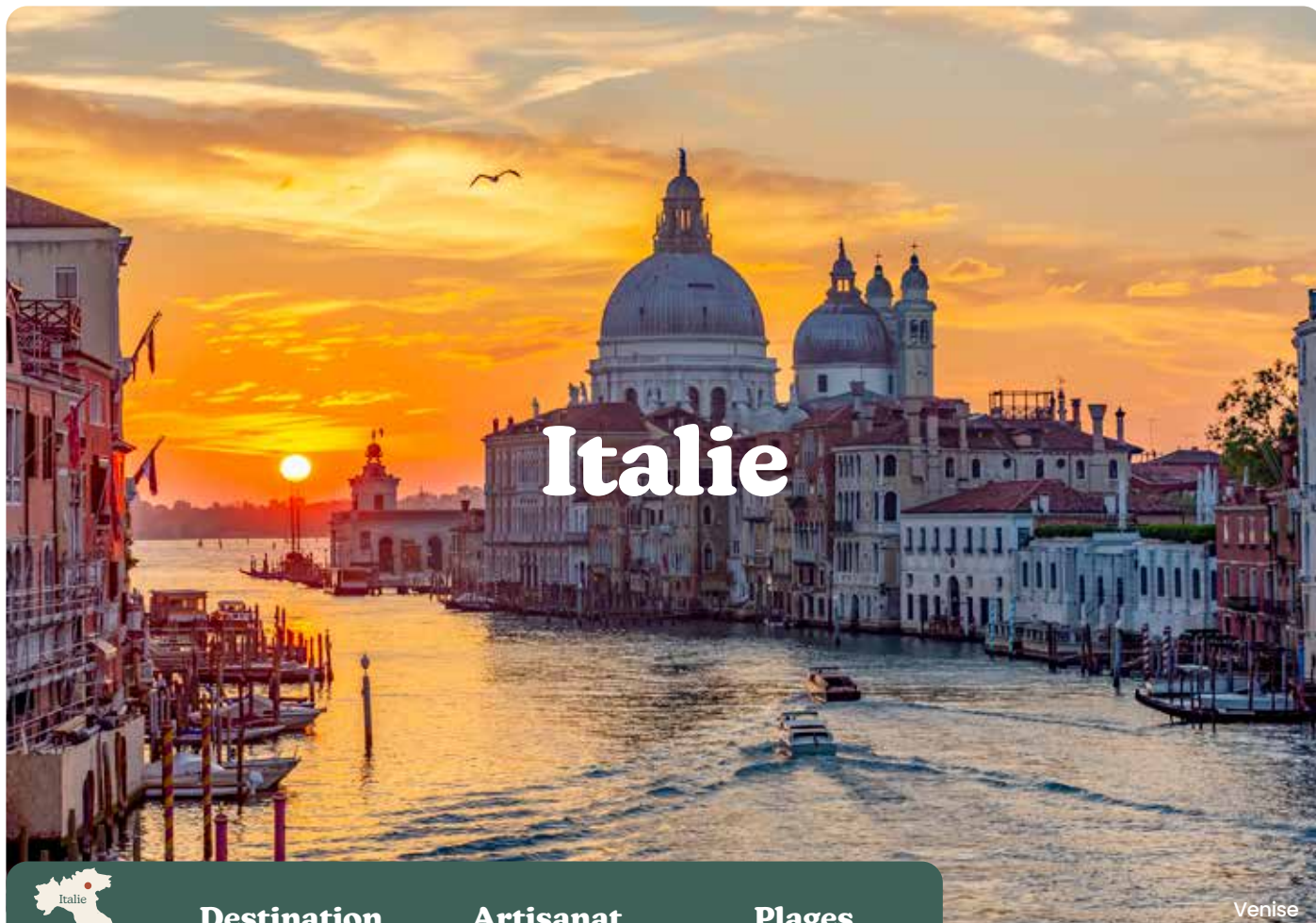


Notre coup de cœur

À Utrecht, n'hésitez pas à gravir les 465 marches pour atteindre le sommet du Dom. La récompense de vos efforts est une vue absolument époustouflante sur la ville.

Vous êtes prêt à embarquer pour une croisière en Hollande ? Cette vidéo devrait vous convaincre !





Italie

Venise



**Destination
mythique**

**Artisanat
et gastronomie**

**Plages
accessibles**


Au départ de Chioggia

Depuis le joli port de **Chioggia**, situé sur une petite île de la Lagune de Venise, suivez les chenaux pour rejoindre **Pellestrina**, charmant village de pêcheurs, puis **Malamocco**, où le temps semble s'être arrêté et enfin **Venise**. Le patrimoine mythique de Venise se dévoile : le campanile de la place Saint-Marc, la Basilique, le Palais des Doges... En remontant vers le nord, les petites îles se succèdent : **Murano** et ses artisans verriers, **Burano** et ses dentellières, **Torcello** et sa basilique de Santa Maria Assunta, de style byzantin.






Burano

Sur la rivière Sile, mettez le cap sur **Treviso** pour flâner dans ses bourgs médiévaux. Si vous prenez le fleuve de la Brenta, entre Venise et Padoue, visitez l'une des dizaines de villas palladiennes qui s'égrènent au fil du paysage. En naviguant de Chioggia à **Grado**, profitez des plus belles plages de l'Adriatique.

 Les incontournables

DEPUIS CHIOGGIA

-  Venezia M. Polo : 60 km, Treviso : 74 km
-  Chioggia : 2 km
-  A13 Padova : 38 km



Suggestions d'itinéraires
LAGUNE DE VENISE

ESCAPE ROMANTIQUE

Aller-retour	
Mini semaine	96 km
4h30/jour	0 écluses



Itinéraire : Chioggia > Burano > Murano > Venise > Chioggia

PATRIMOINE ET BALNÉAIRE

Aller-retour	
1 semaine	210 km
5h/jour	2 écluses
3 ponts mobiles	



Itinéraire : Chioggia > Venise et ses îles > Jésolo > Portegrandi > Silea > Chioggia

LE CHEMIN DES VILLAS VÉNITIENNES

Aller-retour	
1 semaine	160 km
4h/jour	10 écluses
18 ponts mobiles	



Itinéraire : Chioggia > Venise et ses îles > Mira > Dolo > Padova > Chioggia

LE DELTA DU PÔ

Aller-retour	
1 semaine	250 km
5h45/jour	10 écluses
2 ponts mobiles	



Itinéraire : Chioggia > Adria > Goro > Boccasette > Chioggia

AU PAYS DES GONZAGUE ET DES ESTENSIS

Aller-retour	
10/11 jours	330 km
5h/jour	15 écluses



Itinéraire : Chioggia > Adria > Zelo > Mantova > Pontelagoscuro > Chioggia

VENISE ET SES PLAGES

Aller-retour	
10/11 jours	371 km
5h30/jour	10 écluses
11 ponts mobiles	



Itinéraire : Chioggia > Venise et ses îles > Jésolo > Caorle > Grado > Marano > Pontegrandi > Chioggia



Navigation possible tous les jours sur les Lagunes de Venise et de Marano. Sur le Sile et la Brenta, certains ouvrages observent des jours de fermeture. La Brenta est conseillée aux navigateurs expérimentés. Navigation interdite sur le Grand Canal à Venise. Navigation en mer interdite.



Notre coup de cœur

Nous vous recommandons une escale inoubliable sur l'île de San Francesco del Deserto : un havre de paix avec son monastère franciscain, ses rangées de cyprès et son potager luxuriant. Amarrez-vous pour la nuit et profitez d'une vue unique sur l'île de Burano.



Rendez-vous Fantasia, notre partenaire, vous réserve 2 points d'amarrage gratuits !

Particulièrement bien situés, le premier point d'amarrage est à Burano et le second à Vignole, au sud de Venise. Au départ de la base de Chioggia, notre partenaire Rendez-vous Fantasia vous propose : une gamme de Pénichettes® et Europa ainsi que le modèle New Con Fly, bateau de construction italienne d'une longueur de 8,90 pour 2 à 6 personnes, avec pilotage intérieur et extérieur et deux cabines doubles.



Irlande

Shannon




Ambiance typique et chaleureuse

Grands espaces

Destination pêche

Au départ de Carrick-on-Shannon

Notre base est la porte d'entrée idéale pour sillonner le Shannon. En remontant vers le nord, dirigez-vous vers **Boyle** et son impressionnante abbaye cistercienne, puis **Leitrim**, frontalière avec l'Irlande du Nord et réputée pour la beauté de ses paysages. Vous pénétrez alors sur le **canal Shannon-Erne** et naviguez dans un décor de rêve d'où surgissent de petites villes et villages pittoresques comme **Ballinamore, Ballyconnell et Belturbet**. Vous voici arrivés dans le **Lough Erne**, joyau de la région des lacs de Fermanagh et leurs cinq cents îles plus charmantes les unes que les autres.



Lough Key

Au départ de Banagher



Au sud de la région, traversez le **Lough Ree** pour atteindre **Athlone** et ne manquez pas son château ni le Sean's bar, plus vieux pub d'Irlande voire du monde. À **Clonmacnoise**, amarrez à un petit ponton et visitez le monastère vieux de plus de 1500 ans. Non loin de là, **Shannonbridge** est un petit village qui possède l'un des plus beaux ponts d'Irlande. Poursuivez jusqu'à **Portumna** et son château Renaissance. Le **Lough Derg**, le plus grand lac du réseau de navigation irlandais, est bordé de nombreux petits villages paisibles comme **Killaloe** où de nombreux sentiers de randonnées et de nombreux vestiges vous attendent.



Athlone





Suggestions d'itinéraires SHANNON ET ERNE

IRLANDE AUTHENTIQUE	
Aller-retour	
1 semaine	208 km
3h45/jour	22 écluses
 	

Itinéraire : Carrick-on-Shannon > Keshcarrigan > Ballinamore > Leitrim > Lough Key Forest Park > Boyle > Carrick-on-Shannon

L'IRLANDE TRANQUILLE	
Aller-retour	
1 semaine	112 km
2h40/jour	2 écluses
 	

Itinéraire : Banagher > Clonmacnoise > Athlone > Hodson Bay > Killinure > Shannonbridge > Banagher

SHANNON ET LOUGH REE	
Aller-retour	
1 semaine	176 km
3h15/jour	6 écluses
 	

Itinéraire : Carrick-on-Shannon > Dromod > Rooskey > Killinure > Athlone > Lanesborough > Carrick-on-Shannon

DU SHANNON À L'ERNE	
Aller-retour	
10/11 jours	330 km
3h45/jour	32 écluses
 	


Itinéraire : Carrick-on-Shannon > Ballinamore > Belturbet > Enniskillen > Devenish Island > Bellanaleck > Ballyconnell > Leitrim > Carrick-on-Shannon

LE TOUR DU LOUGH DERG	
Aller-retour	
1 semaine	165 km
3h30/jour	2 écluses
 	

Itinéraire : Banagher > Terryglass > Killaloe > Mountshannon > Clonmacnoise > Banagher

 Écluses ouvertes tous les jours.






Notre coup de cœur

À Carrick-on-Shannon, avant d'embarquer à bord de votre Pénichette®, visitez Costello Chapel, la « plus petite chapelle d'Irlande » (17 m²) et la deuxième plus petite au monde !

Une aventure fluviale en Irlande vous tente ? Découvrez votre futur périple en vidéo !






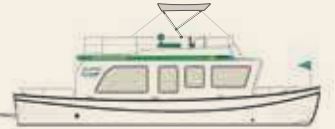

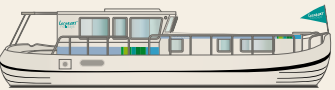


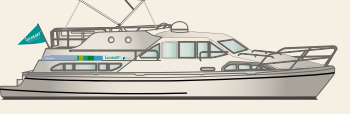
Naviguer, amarrer, liberté.

Voguez sur les canaux, rivières et lacs d'Europe, à bord de l'une de nos 300 embarcations. Icônes de la navigation fluviale, nos 7 gammes de Pénichettes® vous offrent style et authenticité.

À bord, vous appréciez le confort d'une petite maison sur l'eau, avec un agencement intelligent, une optimisation de l'espace et de nombreux rangements. Maniable et au pilotage très intuitif, vous n'avez plus qu'à vous laisser porter.

Une large gamme de Pénichettes® pour trouver celle de vos rêves

Pour choisir la Pénichette® qui vous convient le mieux, aidez-vous du tableau ci-dessous en faisant votre sélection selon les points forts de chaque gamme, le type de confort et la composition de votre équipage.

Gamme	Points forts	Confort	Modèles proposés			
			1 cabine	2 cabines	3 cabines	4 cabines
 <p>Nouveau Pénichette Neo® (p.50)</p>	Espaces extérieurs grand confort et climatisation	🚢🚢🚢🚢			✗	
 <p>Pénichette Évolution® (p.52)</p>	Ultra silencieuse et très bien équipée	🚢🚢🚢🚢		✗		
 <p>Pénichette Panoramic® (p.54) <i>(ex Flying Bridge)</i></p>	Idéal pour profiter de l'extérieur	🚢🚢🚢		✗	✗	✗
 <p>Pénichette Terrasse® (p.58)</p>	Grande terrasse arrière et espace de vie de plain-pied	🚢🚢		✗	✗	✗
 <p>Pénichette Classic® (p.60)</p>	Simple à manœuvrer et accessible aux petits budgets	🚢🚢	✗	✗		
 <p>Linssen (p.62)</p>	Une ligne élégante et des matériaux de qualité	🚢🚢🚢🚢		✗		
 <p>Europa (p.64)</p>	Des espaces intérieurs spacieux Un deck arrière très agréable	🚢🚢🚢		✗	✗	

**Nouveauté
2025**



Pénichette Neo[®] : confort, authenticité et héritage

Depuis plus de 45 ans, Locaboat perpétue l'histoire, celle des croisières fluviales qui offrent une expérience de voyage unique et singulière. La nouvelle Pénichette Neo[®] est l'héritière de cette tradition, une invitation à une navigation douce, à se ressourcer et à contempler la nature environnante. Chacun de ses détails, depuis le design classique et authentique jusqu'aux matériaux de qualité, témoigne de l'engagement de Locaboat envers l'excellence et de sa passion pour l'aventure fluviale.



Conçue et fabriquée en France

Voir le détail [»](#)



Une authenticité subtilement renouvelée

Conçue et fabriquée avec passion en France, sur notre chantier naval de Cholet (49), la Pénichette Neo® incarne un savant mélange de tradition et d'innovation, tout en harmonie.

Elle offre des espaces extérieurs repensés pour savourer chaque seconde qui passe : une cuisine d'été avec plancha sur le pont panoramique, un grand bain de soleil sur le pont avant et un banc à l'avant. Inspirée de la gamme des Pénichettes Panoramic® et enrichie par les innovations de la gamme des Pénichettes Évolution®, la Pénichette Neo® est identifiable au premier coup d'œil avec sa silhouette unique et son confort résolument moderne, sans compromis.



Les équipements à bord

- Propulsion diesel et hydraulique de 50CV très performante
- Propulseur d'étrave et de poupe
- Double poste de pilotage : pilotage intérieur surélevé et pilotage extérieur avec vue panoramique sur la navigation
- Climatiseur pour l'espace séjour (uniquement à quai)
- Plancha à gaz, évier et glacière sur le pont supérieur
- Courant 220V à quai **et en navigation**
- 1 prise 220V et 1 double prise USB dans chaque cabine
- 2 prises 220V, 1 double prise USB dans le carré
- 1 prise USB + une prise 12V au tableau de bord intérieur
- Eau chaude et eau froide sous pression
- Radio + haut-parleurs sur le pont supérieur
- Literie et serviettes
- Douchette de pont
- Chauffage à air pulsé
- Passavants larges protégés par une rambarde
- Porte-vélo sur le pont avant

 **Bimini (toile d'ombrage) sur tous les bateaux**



Le mot de l'architecte

« Avec cette nouvelle Pénichette, nous avons cherché à honorer l'héritage de Locaboat, à proposer un bateau qui s'intègre à son environnement (matériaux, coloris) tout en répondant aux usages de navigation et de confort d'aujourd'hui ». **Vincent Lebailly**

6 personnes - 3 cabines

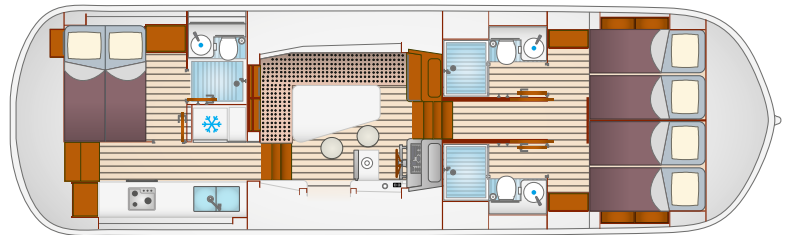
Longueur: 13,45 m - **Largeur:** 4 m

Tirant d'air: 2,97 m - **Tirant d'eau:** 0,86 m - **Eau potable:** 700 L

Gazole: 353 L - **Consommation moteur:** 4,5 L/h

Hauteur intérieure: avant 1,92 m - arrière 1,95 m - carré 2,00 m

Pilotage intérieur et extérieur



- À l'avant, deux cabines avec lit double (140 x 200) modulables en deux lits simples (70 x 200), rangements et espace penderie
- À l'arrière, une cabine avec lit double (140 x 200), rangements et espace penderie
- Une salle de douche attenante à chaque cabine avec douche, lavabo et WC électriques
- Cuisine équipée avec réfrigérateur, four, plaque de cuisson et cafetière
- 3 espaces extérieurs : pont supérieur, grand bain de soleil sur le pont pour 3 personnes, assise à l'avant du bateau
- Panneaux photovoltaïques pour une meilleure recharge de vos batteries
- Éclairage d'ambiance à l'extérieur
- Propulseur d'étrave et de poupe

Pénichette Évolution®

Confort ⚓ ⚓ ⚓ ⚓



Une Pénichette® nouvelle génération

Cette nouvelle génération s'inspire des points forts des Pénichettes® existantes, pour vous proposer une expérience de navigation inédite. Grâce à ses beaux espaces de vie, son intérieur contemporain entièrement modulaire et ses innovations techniques qui facilitent le pilotage, la Pénichette Évolution® vous offre un rapport taille / confort inégalé et saura séduire les novices comme les capitaines expérimentés.

Modularité et confort

À bord, découvrez un tout nouvel espace entièrement modulaire, pouvant accueillir 2 à 4 personnes. La journée, le bateau offre des espaces de vie ouverts, spacieux et baignés de lumière. Le soir, le même espace se transforme en deux cabines très spacieuses et équipées chacune d'un confortable lit double. En extérieur, vous profitez de trois espaces : une terrasse à l'avant, une terrasse à l'arrière ainsi qu'un pont supérieur.

Jusqu'à 4 personnes.



Les équipements à bord

- Propulsion diesel et électrique très silencieuse et à faible consommation
- **Double poste de pilotage intérieur et extérieur**
- **Propulseurs d'étrave et de poupe**
- Système de navigation facilitée par un Joystick sur les 2 postes de pilotage
- Écrans Raymarine sur chaque poste de pilotage
- 4 prises 220 V, 2 prises USB, 1 prise 12 V
- Radio avec port USB, hauts-parleurs sur le pont supérieur
- Douchette de pont
- Chauffage à air pulsé
- Literie et serviettes
- Cuisine équipée



Bimini (toile d'ombrage) sur toutes les Pénichettes Évolution®



En journée,

la péniche offre une ouverture sur un salon spacieux et lumineux.

La nuit,

cet espace se transforme en 2 cabines très spacieuses.



2/4 personnes - 2 cabines modulaires

P950E


Longueur : 9,50 m - **Largeur :** 3,18 m

Tirant d'air : 2,70 m - **Tirant d'eau :** 1,00 m - **Eau potable :** 500 L

Gazole : 310 L - **Consommation moteur :** 4,5 L/h

Hauteur intérieure : 2 m

Pilotage intérieur et extérieur



- Pénichette® coque acier
- Intérieur modulaire composé de 2 salons transformables en 2 cabines doubles (taille des lits doubles : 135x200)
- Très nombreux rangements : armoires, penderie, coffres sous les banquettes et suspendus à l'arrière du bateau
- 3 espaces extérieurs : terrasse arrière, terrasse avant et pont supérieur avec poste de pilotage et bimini
- Douche et WC électrique séparés
- Cuisine équipée d'un réfrigérateur (136 L), un four combiné micro-onde, d'une plaque de cuisson à induction double, d'un évier, de rangements et d'un plan de travail en inox
- Propulseurs d'étrave et de poupe



Faites une visite virtuelle !

Découvrez la Pénichette Evolution® comme si vous étiez déjà à bord.



Pénichette Panoramic® (ex Flying Bridge)

Confort ⚓ ⚓ ⚓



Les équipements à bord

- Moteur diesel de 50 CV
- **Double poste de pilotage intérieur et extérieur**
- **Propulseur d'étrave**
- Prise USB sur le tableau de bord et prises 230 V (si branchement à quai)
- Eau froide ou chaude sous pression
- Chaudière à gazole alimentant un chauffage par radiateurs
- Cuisine équipée d'un réfrigérateur, d'un four, d'une table de cuisson de 2 ou 3 feux, d'un évier et de rangements divers. Le matériel de cuisson et la vaisselle sont fournis à bord
- Literie et serviettes
- Radio + USB
- Pilotage intérieur aux 2/3 arrière et surélevé + pilotage extérieur avec vue panoramique sur la navigation
- Passavants larges protégés par une rambarde
- Accès facile au niveau des berges et quais
- Sur certains modèles, possibilité d'ajouter des lits superposés à la demande (poids maximum autorisé : 75kg)



Bimini (toile d'ombrage)
sur tous les bateaux

Une Pénichette® facile à vivre

Sa banquette et sa vaste table aménagées sur le pont supérieur vous permettent de profiter au mieux de votre aventure en Pénichette®. Elle dispose également d'un poste de pilotage extérieur ainsi que d'un large pont solarium et de passavants bordés de barrières pour la sécurité de tous.

Générosité et confort

Des espaces extérieurs très généreux et confortables qui permettent de profiter au maximum de chaque instant et du paysage environnant.

De 2 à 12 personnes selon les modèles.



Nos modèles Pénichette Panoramic® (ex Flying Bridge)

4/5 personnes - 2 cabines

1020FB

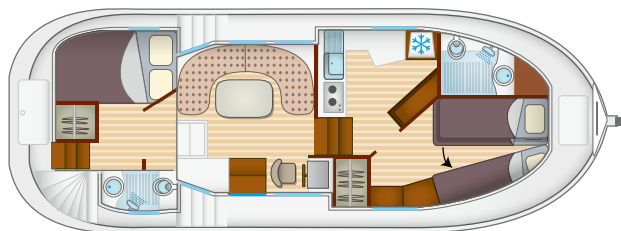
Longueur : 10,20 m - Largeur : 3,55 m

Tirant d'air : 2,76 m - Tirant d'eau : 0,85 m - Eau potable : 440 L

Gazole : 350 L - Consommation moteur : 3,8 L/h

Hauteurs intérieures : avant 1,92 m - arrière 1,92 m - centre 1,97 m

Pilotage intérieur et extérieur



- À l'avant, cabine avec lit double pouvant s'aménager en deux ou trois lits séparés (lit superposé installé sur demande). Rangements, penderie. Cabinet de toilette avec douche, lavabo et WC électrique
- À l'arrière, cabine avec lit double, rangements, penderie et cabinet de toilette avec douche, lavabo et WC électrique
- Au centre, séjour et poste de pilotage intérieur surélevé
- Propulseur d'étrave

2 personnes (+ 1 enfant) - 1 cabine

1022FB

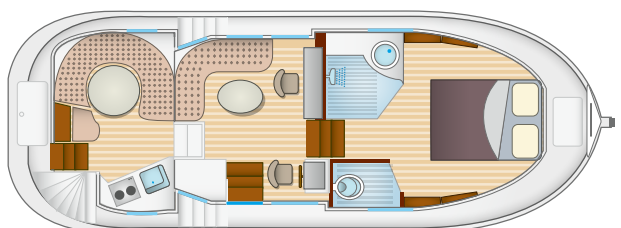
Longueur : 10,20 m - Largeur : 3,55 m

Tirant d'air : 2,76 m - Tirant d'eau : 0,85 m - Eau potable : 440 L

Gazole : 350 L - Consommation moteur : 3,8 L/h

Hauteurs intérieures : avant 1,92 m - arrière 1,92 m - centre 1,97 m

Pilotage intérieur et extérieur



- Modèle spécialement équipé pour 2 personnes
- À l'avant, spacieuse cabine avec lit double de 2m x 1,60m / 1,40m (lit trapézoïdal)
- Cabine de douche et WC séparés
- Au centre, poste de pilotage intérieur avec banquettes, sièges de pilotage pour pilote et passager
- À l'arrière, grand salon transformable en lit rond pour un enfant, cuisine équipée
- Équipements spéciaux : four micro-ondes et douchette de pont
- Propulseur d'étrave

6/7 personnes - 3 cabines

1165FB

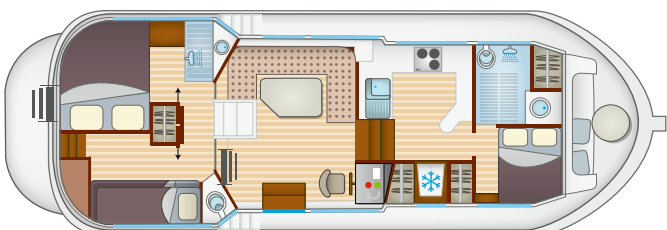
Longueur : 11,60 m - Largeur : 3,85 m

Tirant d'air : 2,90 m - Tirant d'eau : 0,85 m - Eau potable : 700 L

Gazole : 420 L - Consommation moteur : 4,0 L/h

Hauteurs intérieures : avant 1,90 m - arrière 1,96 m - centre 1,98 m

Pilotage intérieur et extérieur



- À l'avant, belle cabine avec lit double, rangements et penderie
- Vaste cabinet de toilette, douche, lavabo et WC électrique
- À l'arrière, une cabine avec lit double, rangements et penderie et une cabine avec deux lits simples superposés, rangements
- Cabinet de toilette séparé avec douche et lavabo
- WC électrique séparé
- Au centre, séjour et poste de pilotage intérieur surélevé (banquette transformable en lit simple)
- Propulseur d'étrave
- Table bistrot à l'avant du bateau

6/7 personnes - 3 cabines

1180FB

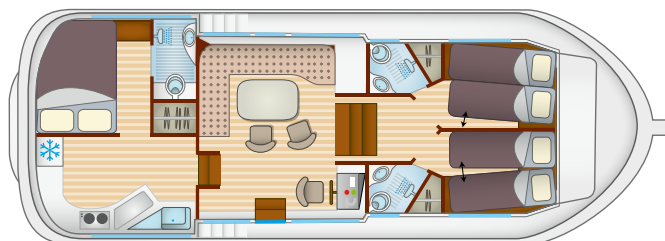
Longueur: 11,80 m - **Largeur:** 3,85 m

Tirant d'air: 2,90 m - **Tirant d'eau:** 0,85 m - **Eau potable:** 550 L

Gazole: 380 L - **Consommation moteur:** 4,2 L/h

Hauteurs intérieures: avant 1,90 m - arrière 1,96 m - centre 1,98 m

Pilotage intérieur et extérieur



- À l'avant deux cabines avec lit double pouvant se transformer en deux lits séparés (possibilité d'une 3^{ème} couchette superposée dans une cabine) avec rangements et penderie
- À l'arrière, cabine avec lit double
- Chaque cabine a son cabinet de toilette avec douche, lavabo et WC électrique
- À l'arrière, cuisine aménagée avec prise de courant 230 V
- Au centre, séjour et poste de pilotage surélevé
- Propulseur d'étrave



- À l'avant, deux cabines avec lit double pouvant se transformer en deux lits simples, rangements, penderie. Chaque cabine a son cabinet de toilette avec douche, lavabo et WC électrique
- À l'arrière, une cabine avec lit double et possibilité d'installer une petite couchette enfant, rangements, penderie et une cabine avec deux lits simples superposés, rangements, penderie
- Cabinet de toilette avec douche et lavabo. WC électrique séparé
- Au centre, séjour et poste de pilotage intérieur surélevé (banquette transformable en lit simple)
- Propulseur d'étrave

8/9 personnes + 1 enfant - 4 cabines

1400FB

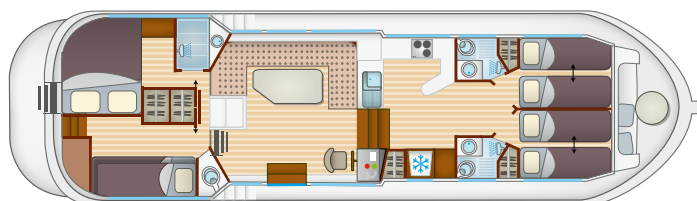
Longueur: 14 m - **Largeur:** 3,85 m

Tirant d'air: 2,90 m - **Tirant d'eau:** 0,85 m - **Eau potable:** 750 L

Gazole: 450 L - **Consommation moteur:** 4,8 L/h

Hauteurs intérieures: avant 1,90 m - arrière 1,96 m - centre 1,98 m

Pilotage intérieur et extérieur





8/12 personnes - 4 cabines

1500FB

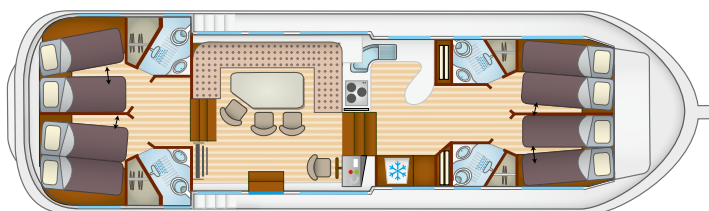
Longueur: 14,90 m - **Largeur:** 3,85 m

Tirant d'air: 2,90 m - **Tirant d'eau:** 0,85 m - **Eau potable:** 820 L

Gazole: 450 L - **Consommation moteur:** 5,1 L/h

Hauteurs intérieures: avant 1,90 m - arrière 1,96 m - centre 1,98 m

Pilotage intérieur et extérieur



- Quatre cabines avec lit double pouvant se transformer en deux lits séparés plus une couchette superposée
- Rangements, penderie
- Chaque cabine a son cabinet de toilette avec douche, lavabo et WC électrique
- Au centre, séjour et poste de pilotage surélevé
- Propulseur d'étrave



Faites une visite virtuelle !

Découvrez la Pénichette Panoramic® 4/5 personnes - 2 cabines comme si vous étiez déjà à bord.



Pénichette Terrasse®

Confort ⚓ ⚓



Une Pénichette® spacieuse, idéale pour naviguer en tribu

À bord, vous profitez d'une belle luminosité grâce aux deux toits ouvrants et aux larges baies vitrées. Son vaste pont solarium vous offre de l'espace pour un agréable bain de soleil ou même pour stocker vos vélos. Côté sécurité, les passavants sont longés de barrières pour assurer les déplacements de tous en toute sécurité.

De 2 à 12 personnes selon les modèles.



Terrasse arrière couverte
avec banquettes en U,
idéale pour des repas à
l'extérieur.



Les équipements à bord

- Moteur diesel de 38 à 50 CV
- **Propulseur d'étrave**
(sauf sur les P.1120R en France)
- Prise USB sur le tableau de bord et prise 230 V disponible dans le salon (si branchement à quai)
- Eau froide ou chaude sous pression. Eau chaude produite par une chaudière au gasoil ou par le moteur
- Chauffage à air chaud pulsé ou par chaudière assurant en toute saison un réel confort
- Cuisine équipée d'un réfrigérateur, d'un four, d'une table de cuisson de 3 feux, d'un évier et de rangements divers. Le matériel de cuisson et la vaisselle sont fournis à bord
- Literie et serviettes
- Radio + USB
- Passavants situés au niveau des berges et quais, accès à bord facilité
- Poste de pilotage intérieur surélevé au 2/3 arrière, excellente visibilité et contact permanent avec l'intérieur et l'extérieur
- Sur certains modèles, possibilité d'ajouter des lits superposés à la demande (poids maximum autorisé : 75kg)

Nos modèles Pénichette Terrasse®

4/6 personnes - 2 cabines

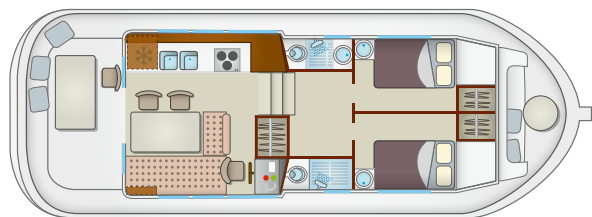
1120R

Longueur : 11,20 m - **Largeur :** 3,85 m

Tirant d'air : 2,60 m - **Tirant d'eau :** 0,85 m - **Eau potable :** 700 L

Gazole : 360 L - **Consommation moteur :** 4,0 L/h

Hauteurs intérieures : avant 1,92 m - arrière 1,92 m



- Deux grandes cabines avec lit double, rangements, lavabo et penderie
- Deux cabinets de toilette avec douche et WC électrique
- Séjour avec cuisine aménagée, poste de pilotage intérieur, deux grands toits ouvrants
- Dînette transformable en lit double dans le salon
- Propulseur d'étrave sauf en France

6/10 personnes - 3 cabines

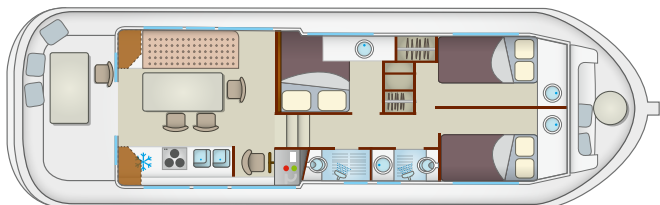
1260R

Longueur : 12,60 m - **Largeur :** 3,85 m

Tirant d'air : 2,60 m - **Tirant d'eau :** 0,85 m - **Eau potable :** 700 L

Gazole : 420 L - **Consommation moteur :** 4,5 L/h

Hauteurs intérieures : avant 1,92 m - arrière 1,98 m



- Trois grandes cabines avec lit double, possibilité d'installer un lit superposé supplémentaire dans les deux cabines avant. Lavabo, rangements et penderie dans chaque cabine
- Deux cabinets de toilette avec douche et WC électrique
- Séjour avec cuisine aménagée, poste de pilotage intérieur, deux grands toits ouvrants
- Dînette transformable en lit double dans le salon
- Propulseur d'étrave

8/12 personnes - 4 cabines

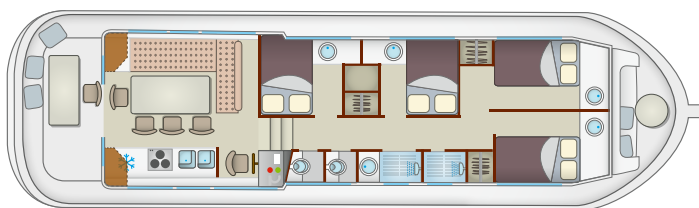
1500R

Longueur : 14,50 m - **Largeur :** 3,85 m

Tirant d'air : 2,60 m - **Tirant d'eau :** 0,85 m - **Eau potable :** 700 L

Gazole : 580 L - **Consommation moteur :** 5,0 L/h

Hauteurs intérieures : avant 1,92 m - arrière 1,98 m



- Quatre grandes cabines avec lit double, possibilité d'installer un lit superposé supplémentaire dans les 2 cabines avant
- Lavabo, rangements et penderie dans chaque cabine
- Deux cabinets de toilette avec douche
- Deux WC électriques séparés
- Séjour avec cuisine aménagée, poste de pilotage intérieur, deux grands toits ouvrants
- Dînette transformable en lit double
- Propulseur d'étrave
- En Irlande, les deux cabines avant peuvent être aménagées en lit double ou deux ou trois lits simples

Pénichette Classic®

Confort ⚓ ⚓



Une Pénichette® authentique et accessible

Compacte et maniable, son poste de pilotage est surélevé aux 2/3 pour vous offrir une visibilité optimale. Elle possède également un grand toit ouvrant.

De 2 à 7 personnes selon les modèles.



Les équipements à bord

- Moteur diesel de 38 CV
- Prise USB sur le tableau de bord et prise 230 V disponible dans le salon (si branchement à quai)
- Eau froide ou chaude sous pression. Eau chaude produite par un chauffe-eau à gaz ou par le moteur
- Chauffage à air chaud pulsé assurant en toute saison un réel confort
- Cuisine équipée d'un réfrigérateur, d'un four, d'une table de cuisson (2 ou 3 feux), d'un évier et de rangements divers. Le matériel de cuisson et la vaisselle sont fournis à bord
- Literie et serviettes
- Radio + USB



Vous apprendrez rapidement à manoeuvrer comme un véritable capitaine.



Nos modèles Pénichette Classic®

2/5 personnes - 1 cabine

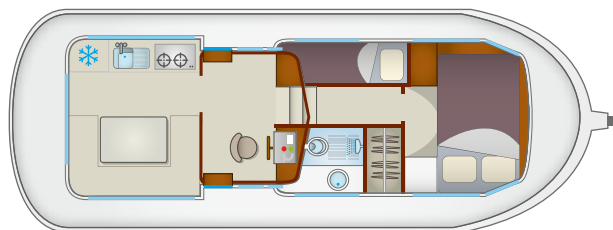
935/935W

Longueur : 9,30 m - Largeur : 3,10 m

Tirant d'air : 2,50 m - Tirant d'eau : 0,65 m - Eau potable : 430 L

Gazole : 250 L - Consommation moteur : 3,0 L/h

Hauteurs intérieures : avant 1,82 m - arrière 1,85 m - centre 1,91 m



- Idéale pour un couple ou un couple et un enfant
- À l'avant, cabine avec lit double, penderie et rangements
- Au centre, un lit simple dans le couloir
- Cabinet de toilette avec douche, lavabo et WC électrique
- À l'arrière, séjour avec cuisine aménagée et banquette transformable en lit double
- Poste de pilotage intérieur surélevé, grand toit ouvrant



5/7 personnes - 2 cabines

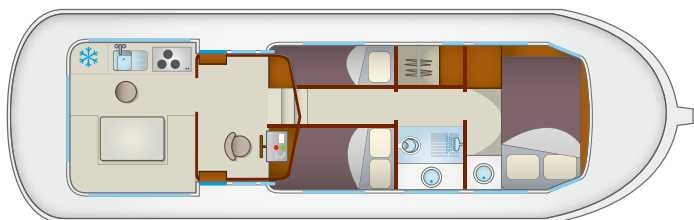
1107W

Longueur : 11 m - Largeur : 3,10 m

Tirant d'air : 2,50 m - Tirant d'eau : 0,65 m - Eau potable : 430 L

Gazole : 250 L - Consommation moteur : 3,5 L/h

Hauteurs intérieures : avant 1,82 m - arrière 1,85 m - centre 1,91 m



- Idéale pour les familles
- À l'avant, cabine avec lit double, lavabo et rangements
- Cabinet de toilette avec douche, lavabo et WC électrique
- Coin nuit avec lit double et simple aménagés dans la circulation
- Penderie et rangements dans le couloir
- À l'arrière, séjour avec cuisine aménagée et banquette transformable en lit double
- Poste de pilotage intérieur surélevé, grand toit ouvrant

Linssen Grand Sturdy 34.9

Confort ⚓ ⚓ ⚓ ⚓



Le meilleur du yachting

Référence européenne de la navigation de plaisance, la flotte de bateaux Linssen incarne confort, design et fiabilité. Le modèle Linssen Grand Sturdy 34.9GS, aux lignes élégantes et facilement manœuvrable, vous propose un confort de navigation remarquable. Ses deux cabines doubles permettent d'accueillir deux couples ou une famille.

Jusqu'à 6 personnes.



Le système "Easy Sleep"

Le système "Easy sleep" vous permet d'accueillir jusqu'à 2 personnes supplémentaires à bord. Il vous suffit simplement de tirer votre canapé pour le transformer en un confortable sommier 2 places.



Les équipements à bord

- Propulseurs d'étrave et de poupe
- Pont supérieur en teck équipé de mobilier extérieur et d'un bimini
- Courant 230 V à bord (branchement à quai)
- Radio + USB - Sortie audio sur le pont et port USB
- Nombreux rangements dans les cabines et le salon
- Indicateur de profondeur et de température de l'eau sur le poste de pilotage
- Moustiquaires amovibles dans les cabines



Bimini (toile d'ombrage) sur tous les bateaux

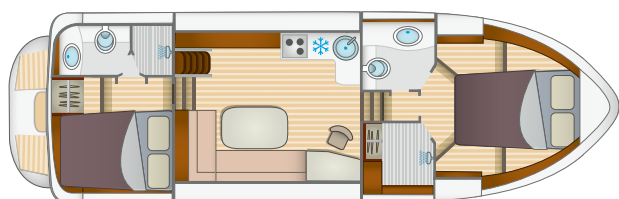
4/6 personnes - 2 cabines

Longueur : 10,70 m - **Largeur :** 3,40 m

Tirant d'air : 2,48 m - **Tirant d'eau :** 1,00 m - **Eau potable :** 440 L

Gazole : 240 L - **Consommation moteur :** 5,0 L/h (avec jauge)

Hauteurs intérieures : avant 1,83 m - arrière 1,87 m - centre 1,95 m



- Yachts en acier
- Propulseurs d'étrave et de poupe
- 2 cabines doubles - 2 douches et 2 toilettes
- Bimini (toile de protection contre le soleil) sur le pont supérieur avec finition en teck
- Poste de pilotage en extérieur sur le pont
- Circuit 230 V (2000 W)
- La cuisine est équipée d'un réfrigérateur, d'une table de cuisson 3 feux inox, un évier en acier et rangements divers
- Chauffage à air pulsé



Europa

Confort ⚓⚓⚓



Un yacht élégant et tout équipé

Avec son double poste de pilotage extérieur/intérieur, l'Europa vous offre un confort de navigation unique. Son espace intérieur spacieux est très agréable à vivre et son deck arrière séduira les pêcheurs et les baigneurs.

Jusqu'à 8 personnes.



Parfait pour
les baignades
dans les lacs



Les équipements à bord

- Moteur de 50 CV (E.300 et E.500), 65 CV (E.400 et E.600) ou 85 CV (E.700)
- Propulsion hydraulique
- Propulseur d'étrave (et de poupe pour l'E.700)
- Prises 230 V (courant de bord et prise de quai) et prise USB
- Chauffage par air pulsé
- Dans chaque cabinet de toilette, douche, WC électrique, lavabo et sèche-cheveux
- Douchette de pont avec eau chaude et froide
- Moustiquaires à certaines fenêtres
- Cuisine équipée : gazinière 4 feux, four et grill, réfrigérateur 160 L avec compartiment congélation. Le matériel de cuisson et la vaisselle sont fournis à bord
- Literie et serviettes
- Radio + USB



Bimini (toile d'ombrage)
sur tous les bateaux

Nos modèles Europa

4/6 personnes - 2 cabines

E300

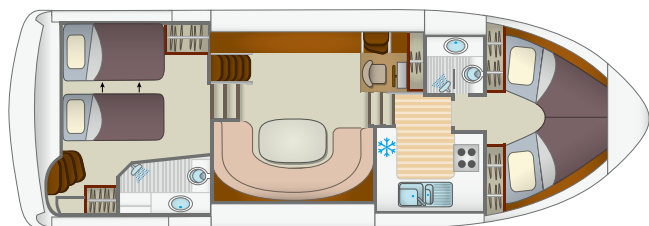
Longueur : 10,55 m - Largeur : 3,81 m

Tirant d'air : 3,05 m - Tirant d'eau : 0,97 m - Eau potable : 400 L

Gazole : 350 L - Consommation moteur : 4,8 L/h

Hauteurs intérieures : avant 1,90 m - arrière 1,95 m - centre 1,92 m

Pilotage intérieur et extérieur



- Deux grandes cabines, lit double ou deux lits simples à l'arrière, deux lits simples à l'avant, chacune équipée d'un cabinet de toilette avec douche et WC électrique
- Vaste séjour et cuisine aménagée avec canapé convertible en lit double
- Prise 230 V
- Large pont supérieur
- Douchette de pont
- Propulseur d'étrave



4 personnes - 2 cabines

E400

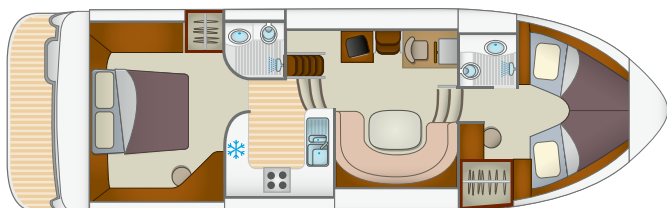
Longueur : 12,95 m - Largeur : 3,84 m

Tirant d'air : 3,05 m - Tirant d'eau : 0,82 m - Eau potable : 370 L

Gazole : 370 L - Consommation moteur : 4,8 L/h

Hauteurs intérieures : avant 1,90 m - arrière 1,95 m - centre 1,92 m

Pilotage intérieur et extérieur



- Deux grandes cabines, lit double à l'arrière, deux lits simples à l'avant, chacune équipée d'un cabinet de toilette avec douche et WC électrique
- Vaste séjour et cuisine aménagée
- Large pont supérieur aménagé avec lavabo et mini frigo
- Prise 230 V
- Douchette de pont
- Propulseur d'étrave

Nos modèles Europa

6/8 personnes - 3 cabines

E500

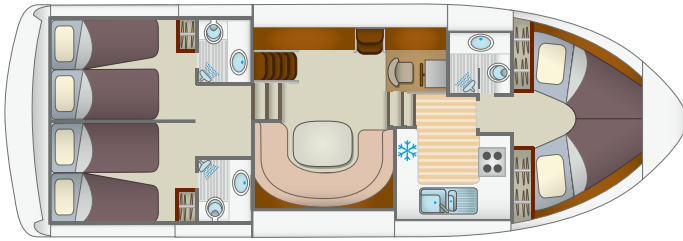
Longueur : 11,90 m - Largeur : 4,00 m

Tirant d'air : 3,05 m - Tirant d'eau : 1,07 m - Eau potable : 400 L

Gazole : 350 L - Consommation moteur : 4,8 L/h

Hauteurs intérieures : avant 1,90 m - arrière 1,95 m - centre 1,92 m

Pilotage intérieur et extérieur



- Deux cabines avec lit double ou deux lits simples à l'arrière, une cabine avec deux lits simples à l'avant, chacune équipée d'un cabinet de toilette avec douche et WC électrique
- Vaste séjour et cuisine aménagée avec canapé convertible en lit double
- Prise 230 V
- Large pont supérieur
- Douchette de pont
- Propulseur d'étrave

6 personnes - 3 cabines

E600

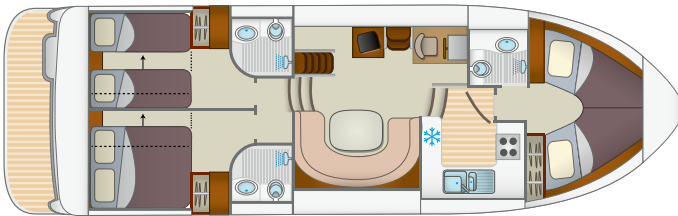
Longueur : 12,95 m - Largeur : 3,84 m

Tirant d'air : 3,05 m - Tirant d'eau : 0,82 m - Eau potable : 370 L

Gazole : 370 L - Consommation moteur : 4,8 L/h

Hauteurs intérieures : avant 1,90 m - arrière 1,95 m - centre 1,92 m

Pilotage intérieur et extérieur



- À l'arrière, deux cabines avec lit double ou deux lits simples, chacune équipée d'un cabinet de toilette avec douche et WC électrique
- À l'avant, cabine deux lits simples avec cabinet de toilette, douche et WC électrique
- Vaste séjour et cuisine aménagée
- Large pont supérieur aménagé avec lavabo et mini frigo
- Douchette de pont
- Propulseur d'étrave

6 personnes - 3 cabines

E700

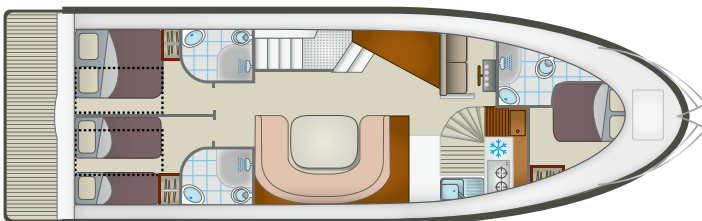
Longueur : 14 m - Largeur : 4,30 m

Tirant d'air : 3,20 m - Tirant d'eau : 0,85 m - Eau potable : 1 800 L

Gazole : 500 L - Consommation moteur : 5 L/h

Hauteurs intérieures : avant 2,04 m - arrière 2,04 m - centre 2,04 m

Pilotage intérieur et extérieur



- 20% d'espace en plus que sur la E.600
- À l'arrière 2 cabines avec lit double ou 2 lits simples, au choix, équipées chacune d'un cabinet de toilette avec douche et WC
- Grand séjour et cuisine aménagée
- Cabine avant double équipée d'un cabinet de toilette avec douche et WC
- Prise électrique 230 V (branchement à quai), huit prises dans le salon
- Large pont supérieur aménagé avec lavabo et mini frigo
- Prise 230 V
- Douchette de pont
- Propulseurs d'étrave et de poupe
- Espace média TV-DVD



L'essentiel à savoir

Location sans permis

En France, Locaboat Holidays a reçu l'agrément par les autorités pour la location de ses bateaux SANS PERMIS. Après l'initiation à la navigation et les instructions d'usage, il vous sera délivré un permis pour la durée de votre croisière. **En Hollande, en Irlande et en Italie**, aucun permis n'est exigé. **En Allemagne**, une vaste région est navigable sans permis. Seuls Berlin et ses alentours, bien que la navigation soit aisée, nécessitent un permis intérieur pour certains pays d'origine (voir pages Allemagne du catalogue).

Navigation

Les itinéraires conseillés ont été calculés sur la base de 8 km/h sur canal et 10 km/h sur rivière. Avec les Pénichettes®, ces vitesses permettent de préserver l'état des berges et des ouvrages d'art. Les temps donnés tiennent compte du passage des écluses (15 à 20 minutes) et des ponts, mais pas des attentes habituelles ou exceptionnelles. Le stationnement se fait où vous voulez, quand vous voulez, sauf interdiction spécifique. Les piquets d'amarrage à bord du bateau (en France uniquement) vous offrent une grande liberté. Les ports aménagés ou les simples haltes peuvent également vous accueillir sur votre parcours : services parfois payants. En Allemagne vous pourrez également mouiller dans une baie abritée pour une nuit en pleine nature. Dans tous les pays il est formellement interdit de s'amarrer aux arbres.

Le personnel des bases peut vous donner des instructions relatives à certains points du parcours auxquelles vous serez tenu de vous conformer (voir également nos informations dans les pages « destinations » de ce catalogue).

Passage des écluses

Passer les écluses est un moment privilégié de votre croisière. Vous pouvez bavarder avec l'éclusier ou l'éclusière, parfois acheter des produits du terroir, rencontrer d'autres plaisanciers avec qui échanger de bonnes adresses ou tout simplement profiter de cette halte pour observer l'ambiance locale et le paysage. Les manœuvres exigent que l'équipage soit composé d'au moins deux adultes agiles.

Ouverture et fermeture des écluses

En France, les écluses sont gratuites. Elles sont ouvertes généralement de 9h à 19h avec une pause d'une heure pour le déjeuner. Elles peuvent fermer certains jours

fériés tels que le 1^{er} mai, le 14 juillet et le 1^{er} novembre.

Les écluses sont généralement automatiques ou manœuvrées par un éclusier. Certaines écluses sur les canaux sont à manœuvrer par le plaisancier, d'autres sont automatisées ; leur franchissement est simple. Notre personnel d'accueil vous donnera toutes les informations au moment du départ.

En Irlande et en Allemagne, les écluses sont ouvertes tous les jours. **En Hollande**, les écluses et les ponts sont en service complet entre le 15/04 et le 15/10. Certains ouvrages sont payants.

En Italie, la navigation est possible tous les jours sur les lagunes. Sur le Sile, le Po et La Brenta certains ouvrages observent des jours de fermeture. Ils vous sont signalés dans le Guide du Capitaine.

Quelques lacs

L'étang de Thau dans le sud de la France, le lac Müritz et le Plauer See en Allemagne, les grands lacs d'Irlande ainsi que la Lagune de Venise ne peuvent être empruntés par vent supérieur à force 3 Beaufort. Notre personnel à la base de départ est compétent pour vous informer et vous donner toutes les instructions.

Crues

Seules les rivières sont sujettes aux crues de printemps et plus rarement à l'automne. Ces crues peuvent nous contraindre à vous faire naviguer sur canal uniquement ou à changer la base de départ sans entraîner l'annulation du séjour. **Il est nécessaire de se tenir informé de l'état de ces cours d'eau avant le départ.**

Travaux aux ouvrages

Certaines voies d'eau observent une période de « chômage » destinée aux travaux d'entretien. Souvent les travaux sont effectués en hiver, parfois ils sont programmés durant la saison de location. Les dates sont définitivement connues début mars. Certains travaux urgents peuvent devenir indispensables au dernier moment. Nous vous invitons à vous informer auprès de nos services de réservation.

Jours de départ et de retour

Locaboat Holidays vous offre une grande souplesse d'accueil. **Plusieurs jours de départs sont proposés : les jeudis, vendredis, samedis et lundis. L'accueil a lieu entre 14 h et 18 h.**

Les temps d'initiation et d'inventaire sont inclus dans cette période. Le retour a lieu

les vendredis, samedis et lundis entre 8 h et 9 h (Exemple : 1 semaine = 7 nuits du lundi 14-18h au lundi 8-9h). Le temps de location est habituellement d'une ou deux semaines mais vous pouvez aussi choisir 10 ou 11 jours, des mini- semaines de 4 jours, des week-ends prolongés ou non.

Croisières Aller simple

Vous trouverez dans le Livre du Capitaine les informations concernant les moyens mis à votre disposition pour récupérer votre véhicule. Nous attirons votre attention sur le fait que le parcours Aller simple est un service supplémentaire qui ne peut être garanti du fait des aléas pouvant en affecter le déroulement. **De ce fait, une croisière Aller simple ainsi que son sens ne peuvent être définitivement confirmés que 48h avant le départ.**

Location de vélos

Les vélos sont confiés au chef de bord sous son entière responsabilité. Ils sont loués en bon état de fonctionnement, propres et munis d'un antivol. Le chef de bord doit vérifier l'état des vélos lors de leur prise en charge. Seuls les casques pour enfants sont fournis. La location est payable à la base le jour du départ. En cas de perte, vol ou dégradation, le loueur facturera au chef de bord, selon le tarif en vigueur affiché dans la base, les frais de remise en état, réparation ou remplacement du vélo. Le loueur décline toute responsabilité pour tout accident survenu avec un vélo loué ou confié du fait de la mauvaise utilisation ou de l'imprudence de l'utilisateur.

Assurances

Dans le prix du séjour sont comprises les assurances couvrant, en cas de sinistre du fait du bateau, les dommages au bateau et la responsabilité du pilote envers les tiers. Les locataires, leurs effets personnels ainsi que leur propre responsabilité civile ne sont pas assurés (voir nos conditions générales, Assurances et Caution).

Une question avant de partir ?

Consultez la FAQ de notre site.





Crédits photos : Gettyimages, iStock, Brigitte Merz, Erich Spiegelhalter, Yvonne Schön, Xavier Spertini, Damien Lachas, Agency Punt, @stilosophen, Agence
Cruisechannel, Nils Thiault, Marten Köhler, Robert Palomba, Auis Wort, Martin Behms, Francisco Forgas, Marie Déhayes, Mountains_Family_Life, Jeuthem.

Conception et création : Maetva & Agence Signe des Temps

